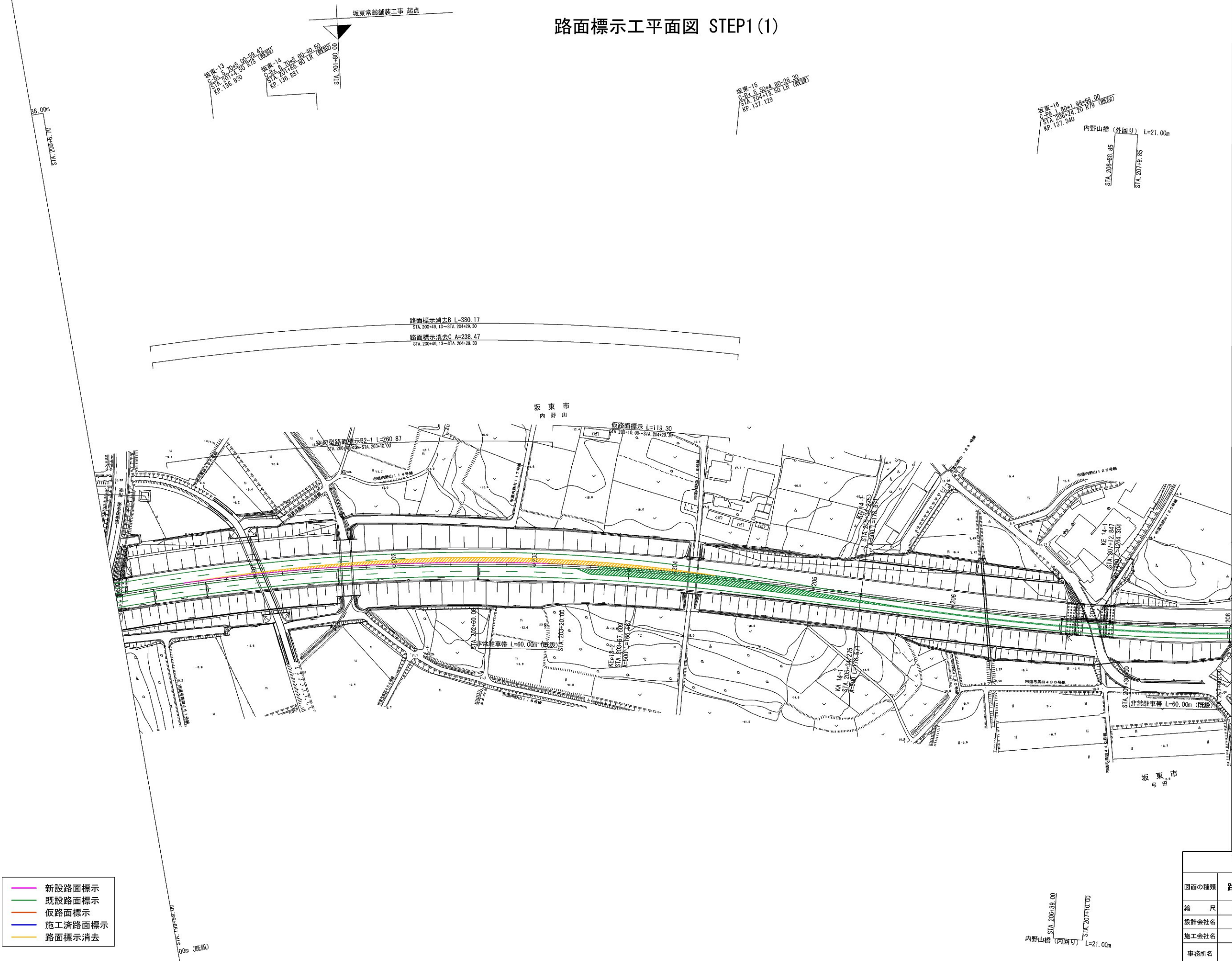


路面標示工平面図 STEP1 (1)

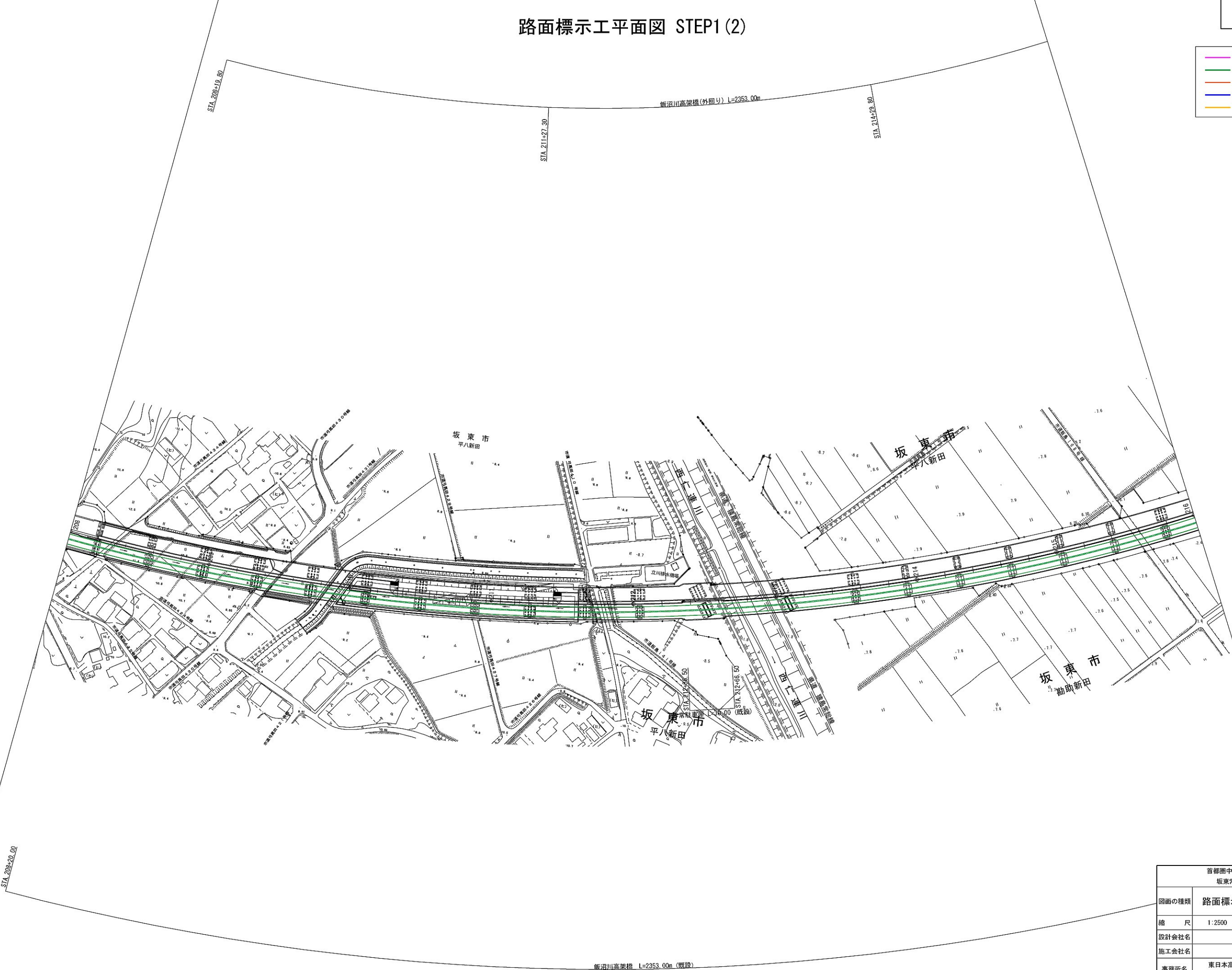


- 新設路面標示
- 既設路面標示
- 仮路面標示
- 施工済路面標示
- 路面標示消去

首都圏中央連絡自動車道 坂東常総舗装工事			
図面の種類	路面標示工平面図 STEP1 (1)		
縮尺	1:2500	図面番号	/
設計会社名	信和設計株式会社		
施工会社名			
事務所名	東日本高速道路株式会社 関東支社 つくば工務事務所		

路面標示工平面図 STEP1 (2)

- 新設路面標示
- 既設路面標示
- 仮路面標示
- 施工済路面標示
- 路面標示消去

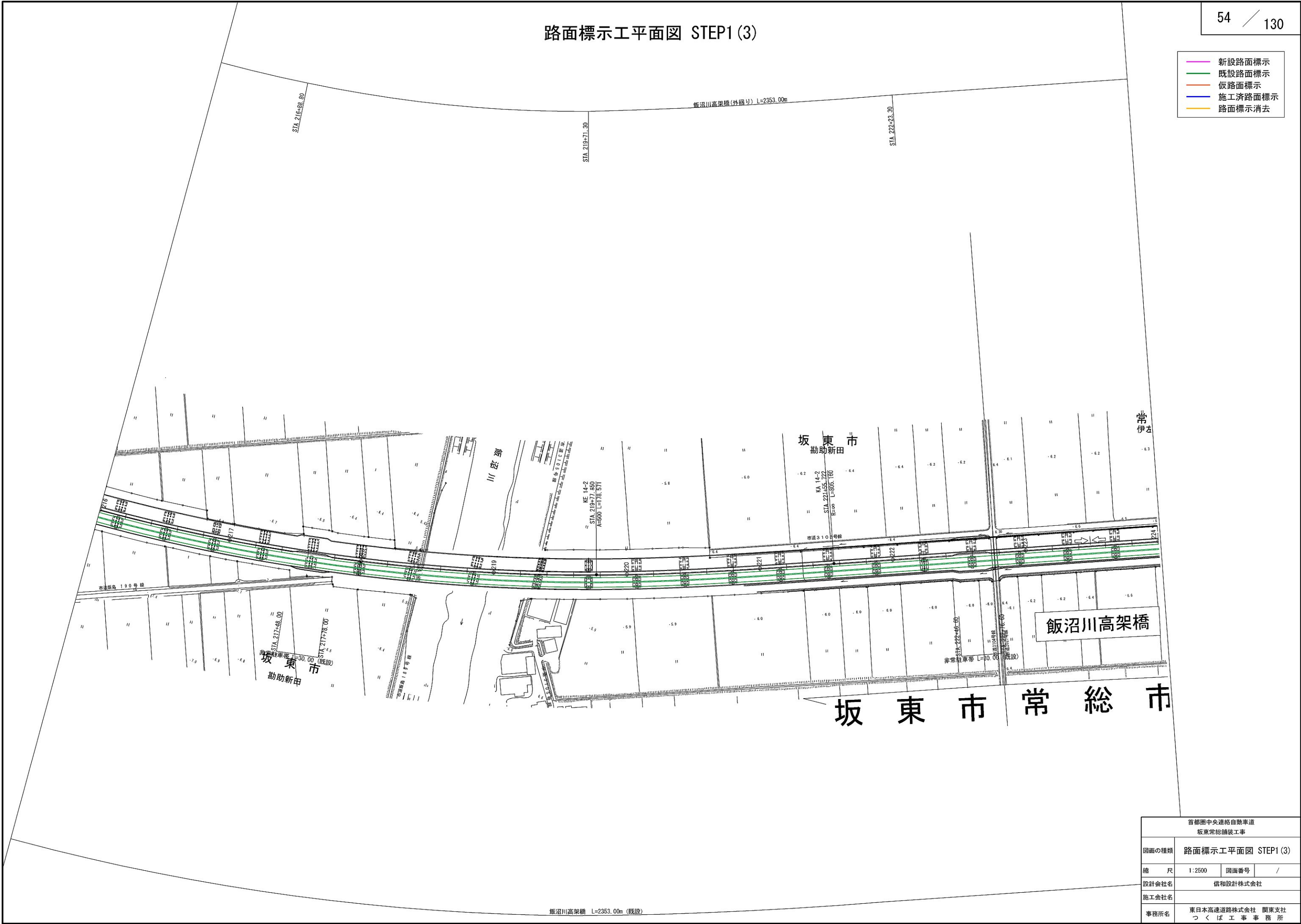


首都圏中央連絡自動車道 坂東常総舗装工事			
図面の種類	路面標示工平面図 STEP1 (2)		
縮 尺	1:2500	図面番号	/
設計会社名	信和設計株式会社		
施工会社名			
事務所名	東日本高速道路株式会社 関東支社 つくば工事事務所		



路面標示工平面図 STEP1 (3)

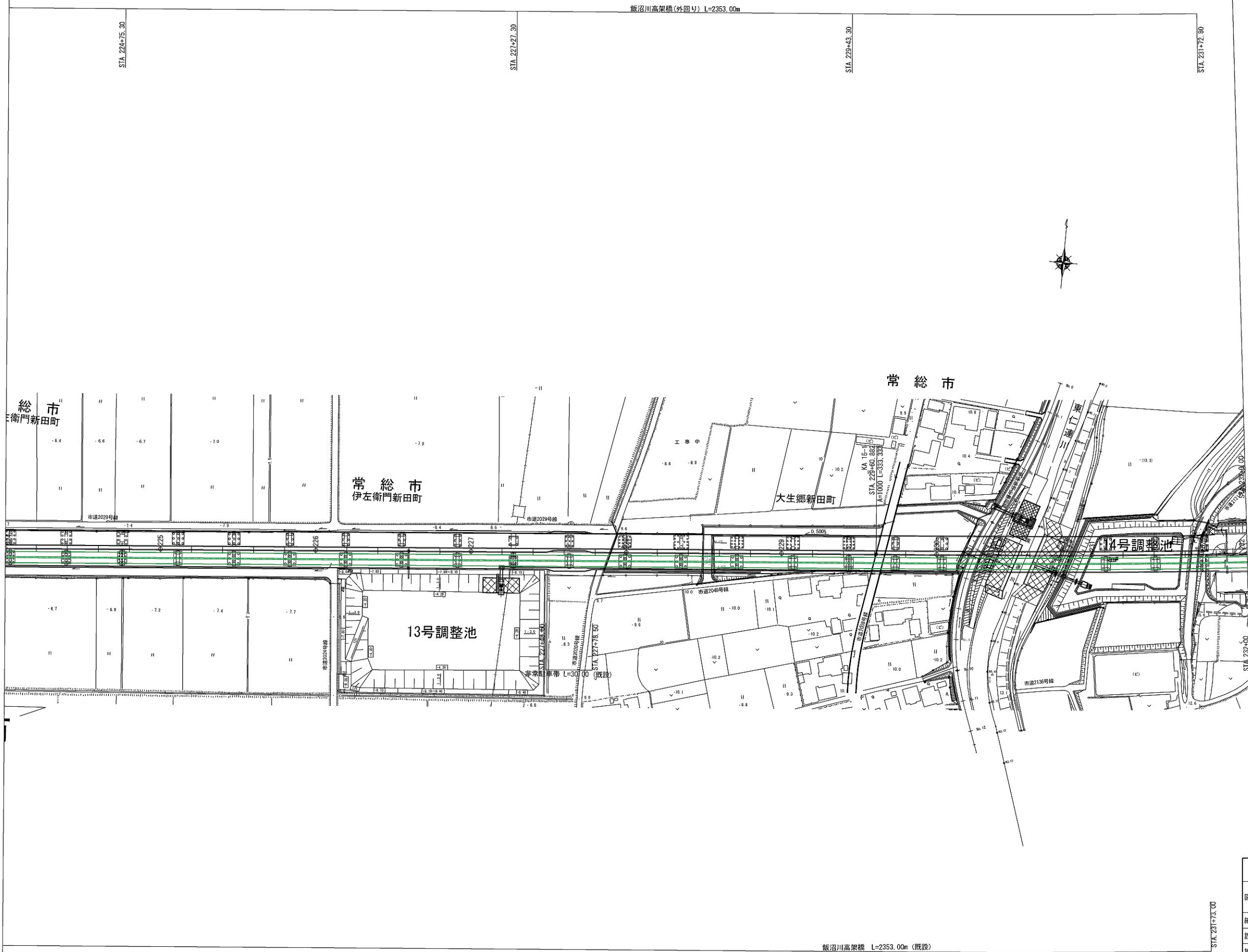
- 新設路面標示
- 既設路面標示
- 仮路面標示
- 施工済路面標示
- 路面標示消去



首都圏中央連絡自動車道 坂東常総舗装工事			
図面の種類	路面標示工平面図 STEP1 (3)		
縮 尺	1:2500	図面番号	/
設計会社名	信和設計株式会社		
施工会社名			
事務所名	東日本高速道路株式会社 関東支社 つくば工事事務所		

飯沼川高架橋 L=2353.00m (既設)

路面標示工平面図 STEP1 (4)

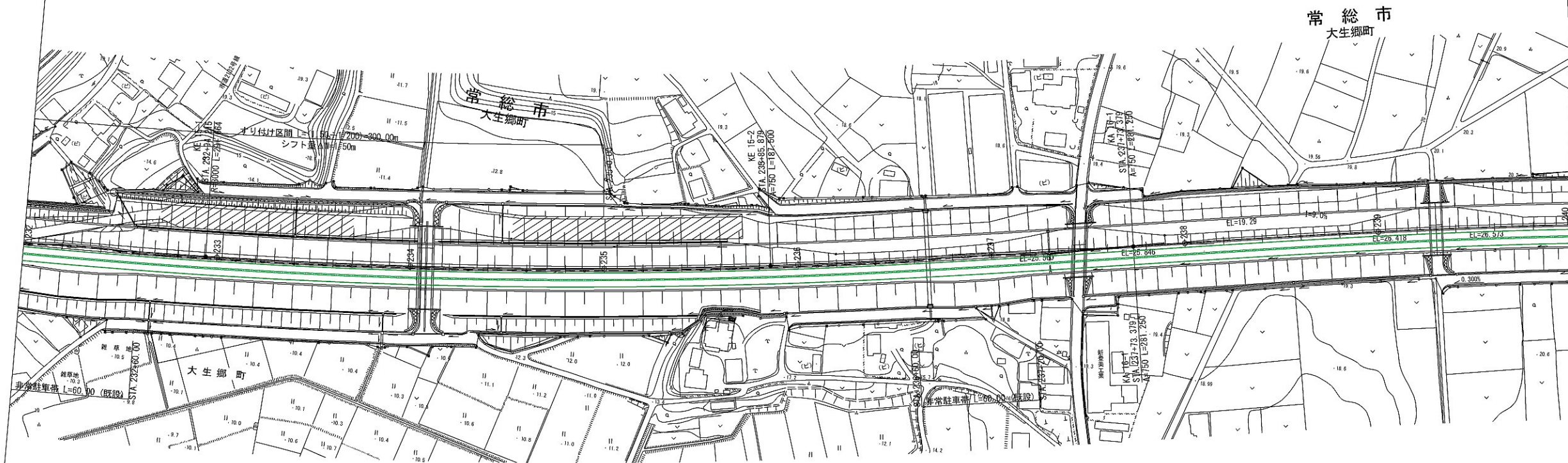


- 新設路面標示
- 既設路面標示
- 仮路面標示
- 施工済路面標示
- 路面標示消去

首都圏中央連絡自動車道 坂東常総舗装工事			
図面の種類	路面標示工平面図 STEP1 (4)		
縮 尺	1:2500	図面番号	/
設計会社名	信和設計株式会社		
施工会社名			
事務所名	東日本高速道路株式会社 関東支社 つくば工事事務所		



路面標示工平面図 STEP1 (5)



坂東-17  
C-Bx 6.70\*5.60\*43.20  
STA. 234+8.50 LR (既設)  
KP. 140.124

坂東-18  
C-PA 1 50\*1.80\*45  
STA. 236+67.203 LR (10)  
KP. 140.383

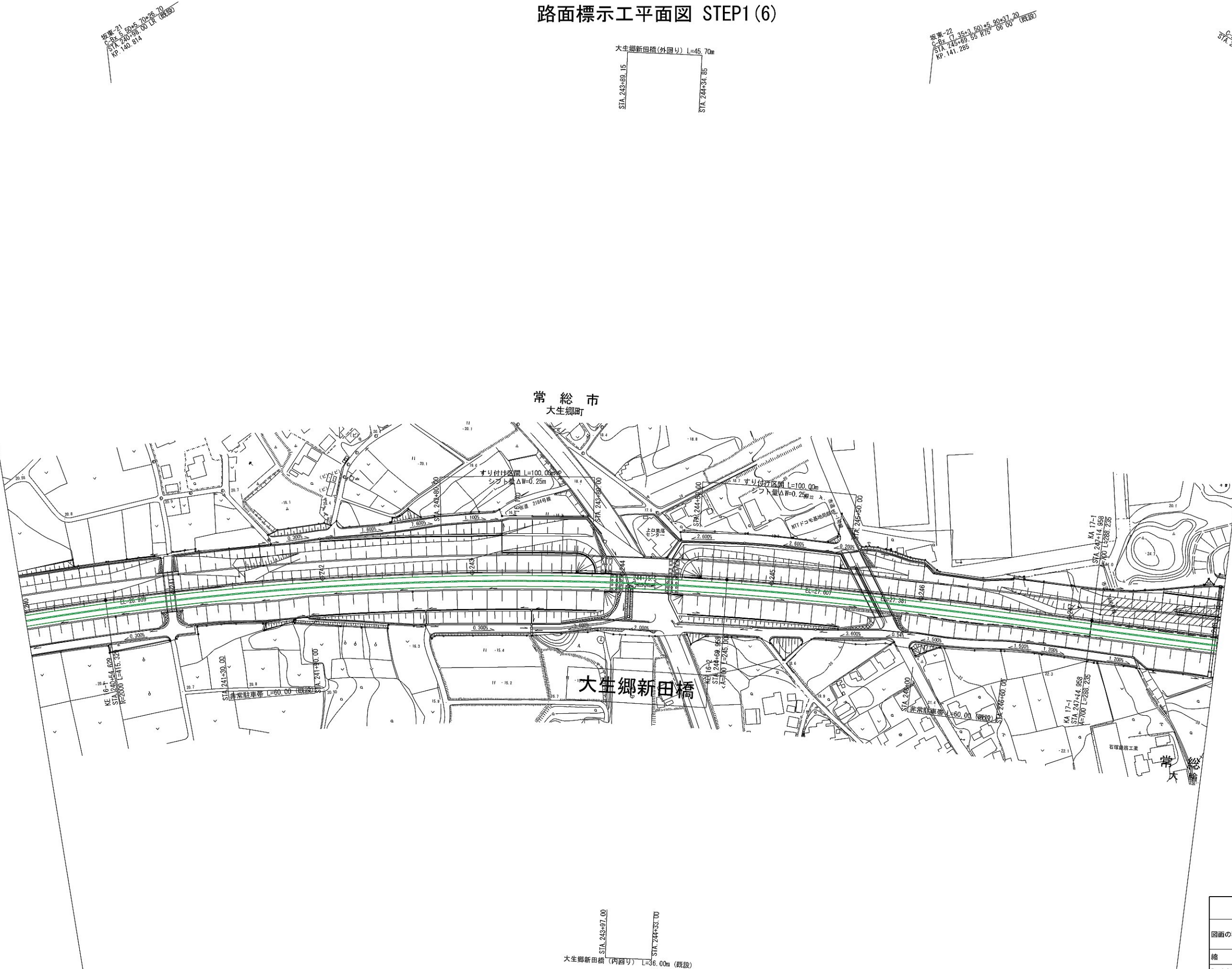
(5) 坂東-19  
C-Bx 6.30\*5.70\*27.80  
STA. 237+45.60 L84 (既設)  
KP. 140.461

坂東-20  
C-Bx 5.50\*5.80\*27.50  
STA. 239+30.00 LR (既設)  
KP. 140.646

- 新設路面標示
- 既設路面標示
- 仮路面標示
- 施工済路面標示
- 路面標示消去

首都圏中央連絡自動車道 坂東常総舗装工事			
図面の種類	路面標示工平面図 STEP1(5)		
縮 尺	1:2500	図面番号	/
設計会社名	信和設計株式会社		
施工会社名			
事務所名	東日本高速道路株式会社 関東支社 つくば工務所		

路面標示工平面図 STEP1 (6)



坂東-21  
C-PA 1.50m 50+5.70+26.70  
STA 240+00.00 LK (既設)  
KP 140.814

坂東-22  
C-PA 1.50m 50+5.70+26.70  
STA 240+00.00 LK (既設)  
KP 141.285

坂東-23  
C-PA 1.50m 50+5.70+26.70  
STA 240+00.00 LK (既設)  
KP 141.513

大生郷新田橋 (外回り) L=45.70m  
STA 243+89.15  
STA 244+34.85

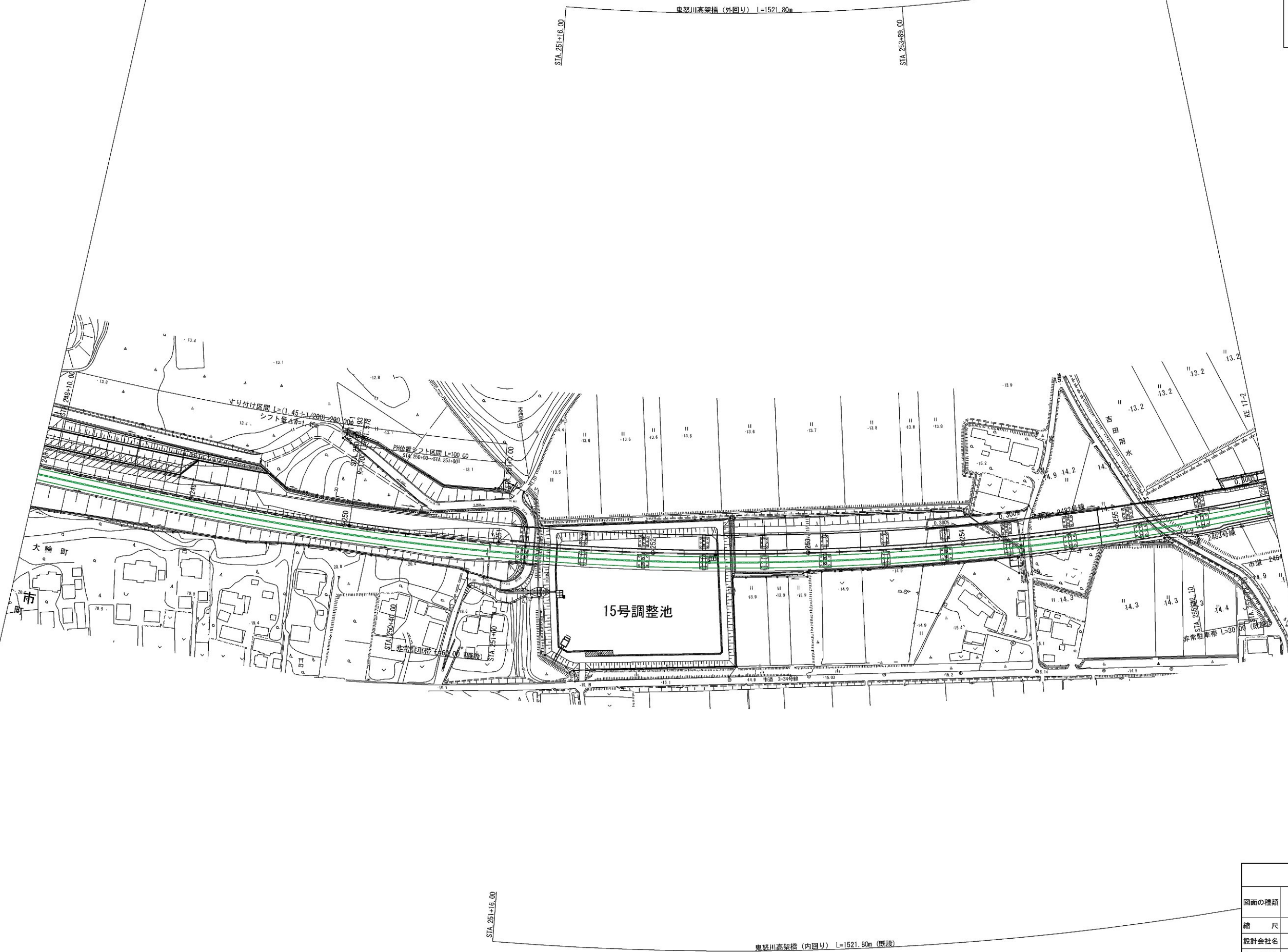
大生郷新田橋 (内回り) L=36.00m (既設)  
STA 243+97.00  
STA 244+33.00

- 新設路面標示
- 既設路面標示
- 仮路面標示
- 施工済路面標示
- 路面標示消去

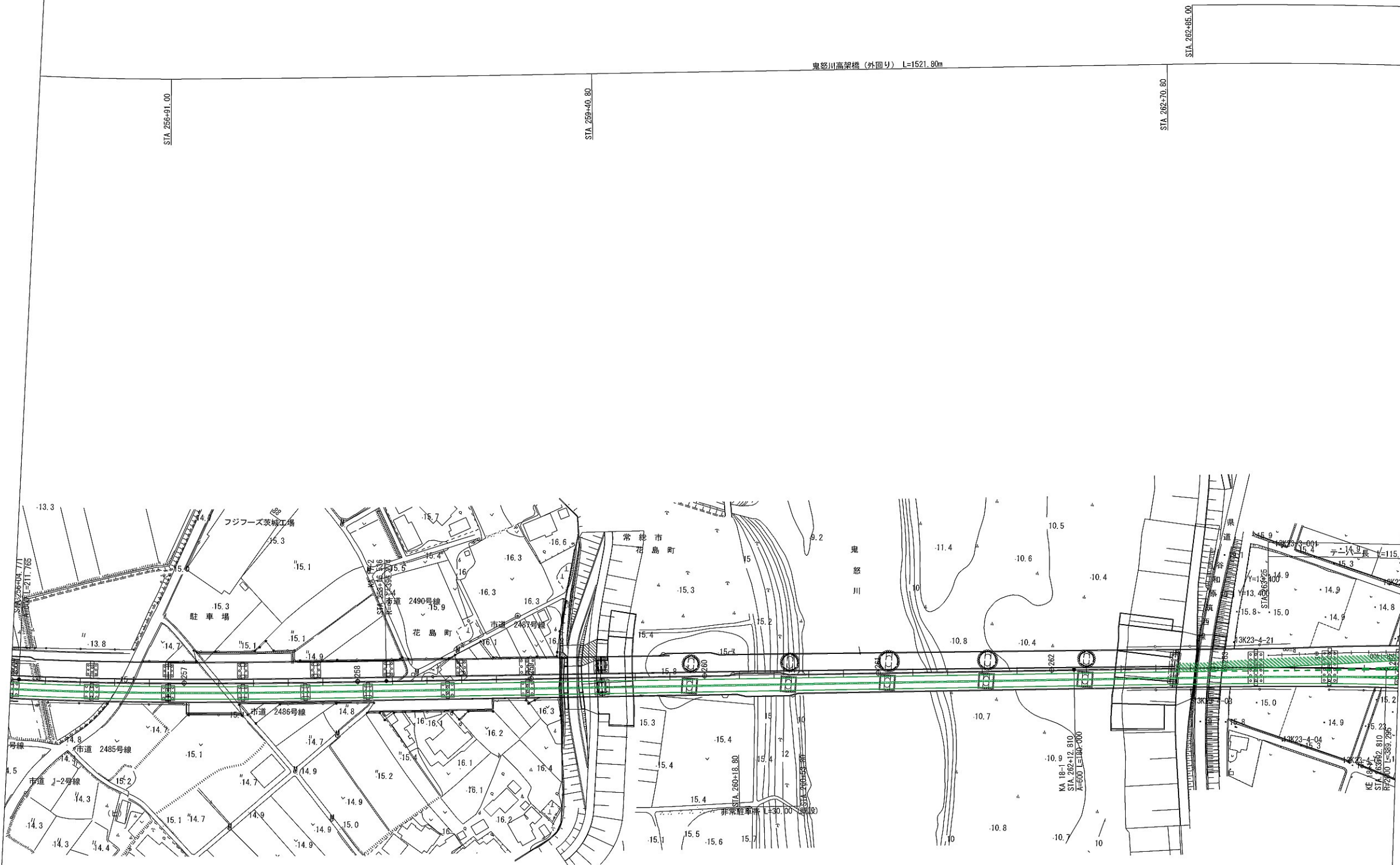
首都圏中央連絡自動車道 坂東常総線建設工事			
図面の種類	路面標示工平面図 STEP1 (6)		
縮尺	1:2500	図面番号	/
設計会社名	信和設計株式会社		
施工会社名	東日本高速道路株式会社 関東支社		
事務所名	つくば工務事務所		



### 路面標示工平面図 STEP1 (7)



路面標示工平面図 STEP1 (8)



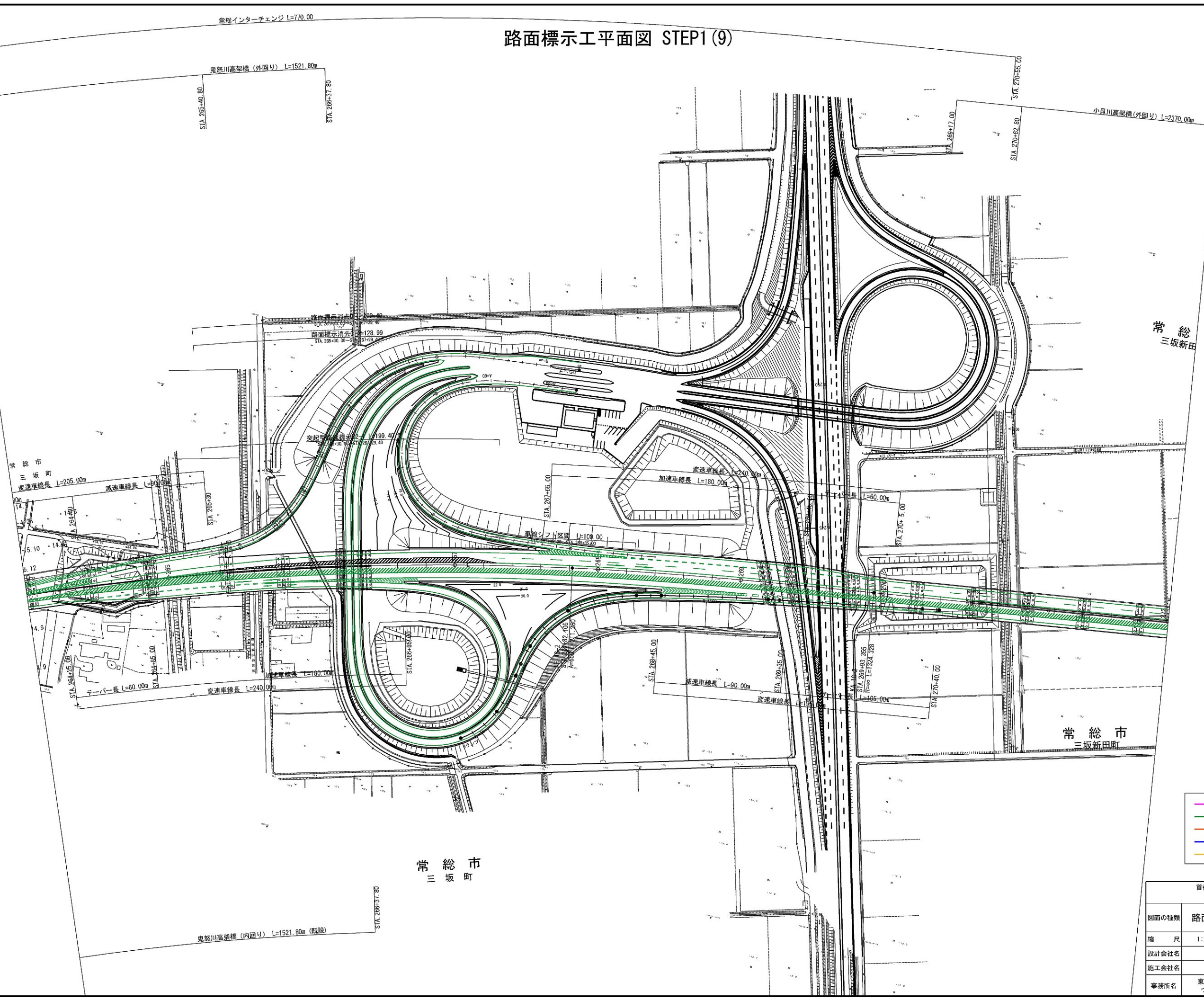
- 新設路面標示
- 既設路面標示
- 仮路面標示
- 施工済路面標示
- 路面標示消去

鬼怒川高架橋 (内回り) L=1521.80m (既設)

首都圏中央連絡自動車道 坂東常総舗装工事			
図面の種類	路面標示工平面図 STEP1 (8)		
縮尺	1:2500	図面番号	/
設計会社名	信和設計株式会社		
施工会社名			
事務所名	東日本高速道路株式会社 関東支社 つくば工務事務所		



路面標示工平面図 STEP1 (9)



常 総  
三坂新田

常 総 市  
三坂新田

常 総 市  
三 坂 町

- 新設路面標示
- 既設路面標示
- 仮路面標示
- 施工済路面標示
- 路面標示消去

首都圏中央連絡自動車道 坂東常総舗装工事			
図面の種類	路面標示工平面図 STEP1 (9)		
縮 尺	1:2500	図面番号	/
設計会社名	信和設計株式会社		
施工会社名			
事務所名	東日本高速道路株式会社 関東支社 つくば工事事務所		



### 路面標示工平面図 STEP1 (10)

小貝川高架橋(外回り) L=2370.00m

STA 273+35.80

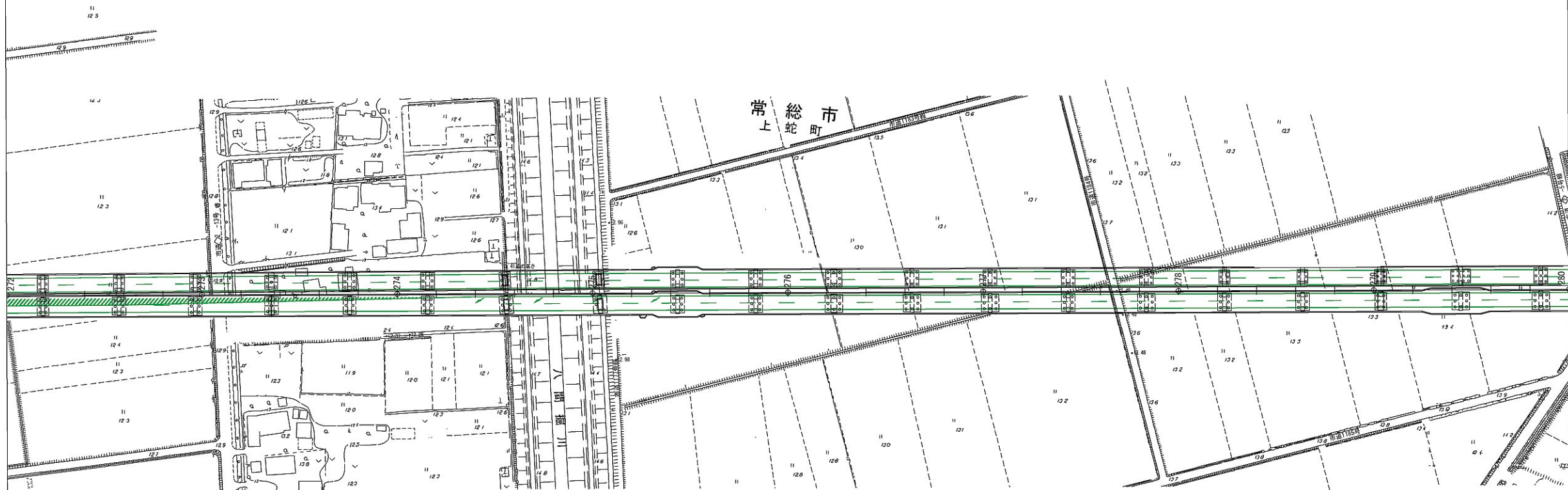
STA 276+23.80

STA 279+03.80

市  
町

市 總 常  
町 蛇 上

常上 総蛇町



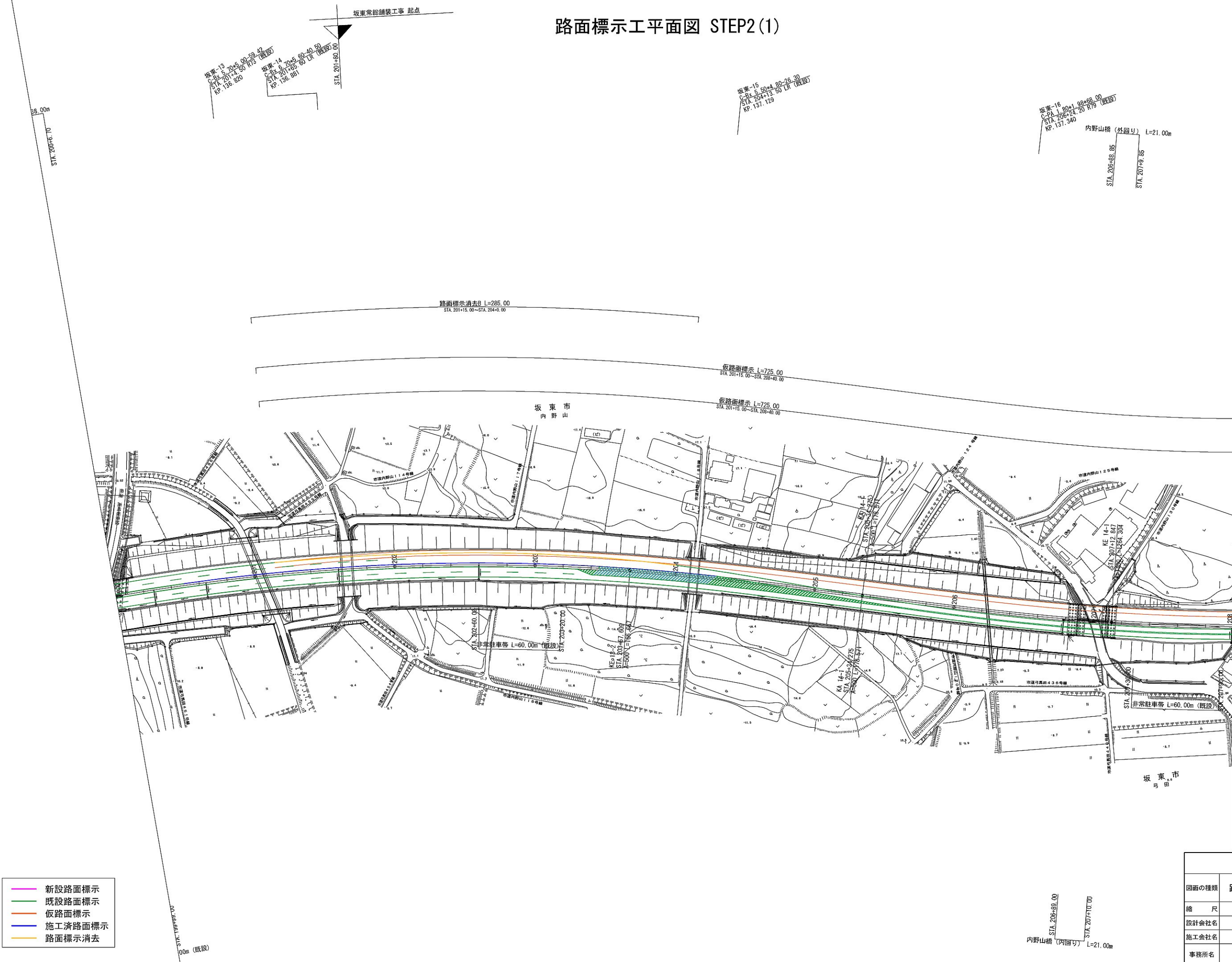
新設路面標示  
既設路面標示  
仮路面標示  
施工済路面標示  
路面標示消去

首都圏中央連絡自動車道  
坂東常総舗装工事

図面の種類	路面標示工平面図 STEP1(10)		
縮 尺	1:2500	図面番号	/
設計会社名	信和設計株式会社		
施工会社名			
事務所名	東日本高速道路株式会社 関東支社 つくば工事事務所		



路面標示工平面図 STEP2(1)



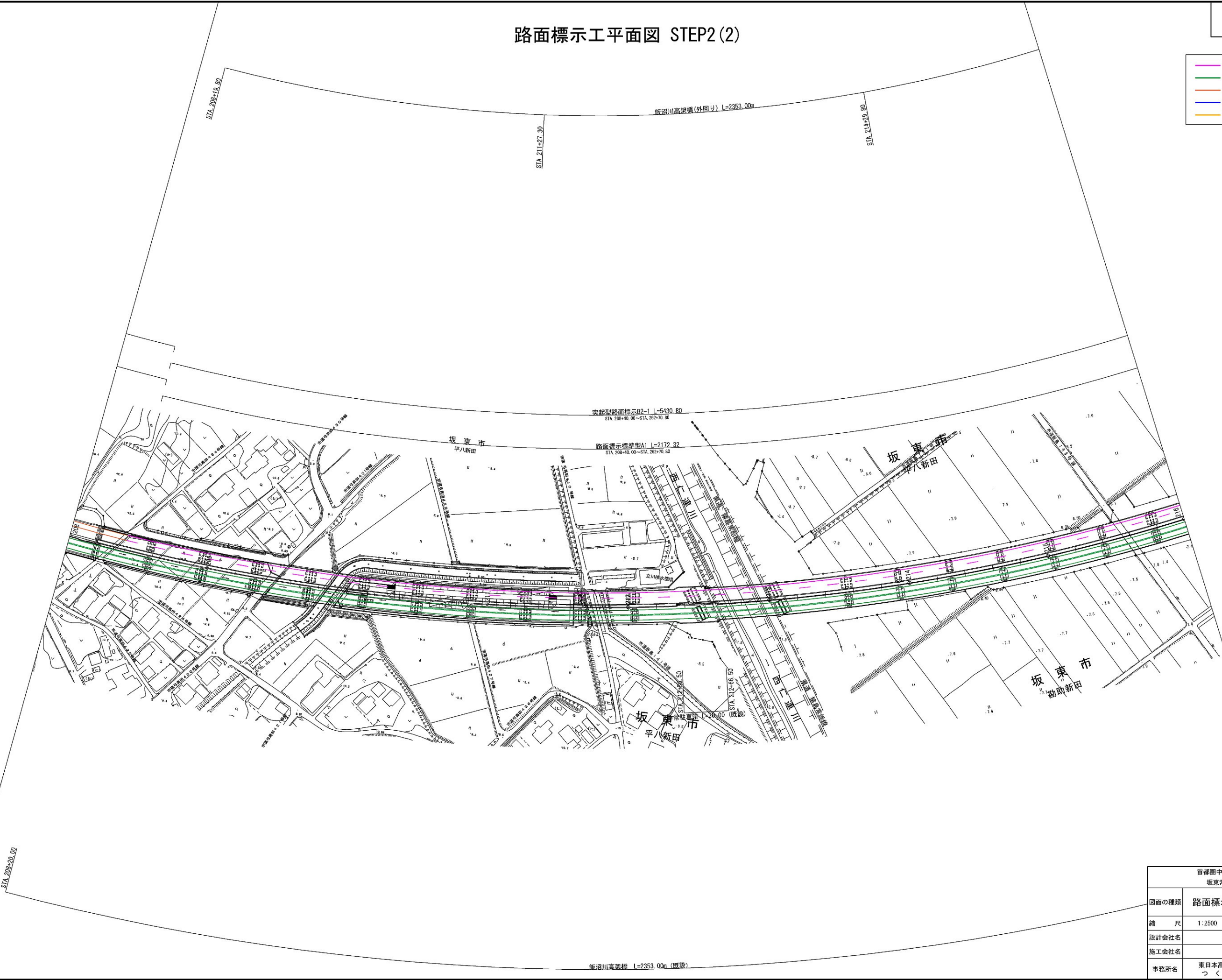
- 新設路面標示
- 既設路面標示
- 仮路面標示
- 施工済路面標示
- 路面標示消去

首都圏中央連絡自動車道 坂東常総舗装工事			
図面の種類	路面標示工平面図 STEP2(1)		
縮尺	1:2500	図面番号	/
設計会社名	信和設計株式会社		
施工会社名			
事務所名	東日本高速道路株式会社 関東支社 つくば工務事務所		



路面標示工平面図 STEP2 (2)

- 新設路面標示
- 既設路面標示
- 仮路面標示
- 施工済路面標示
- 路面標示消去

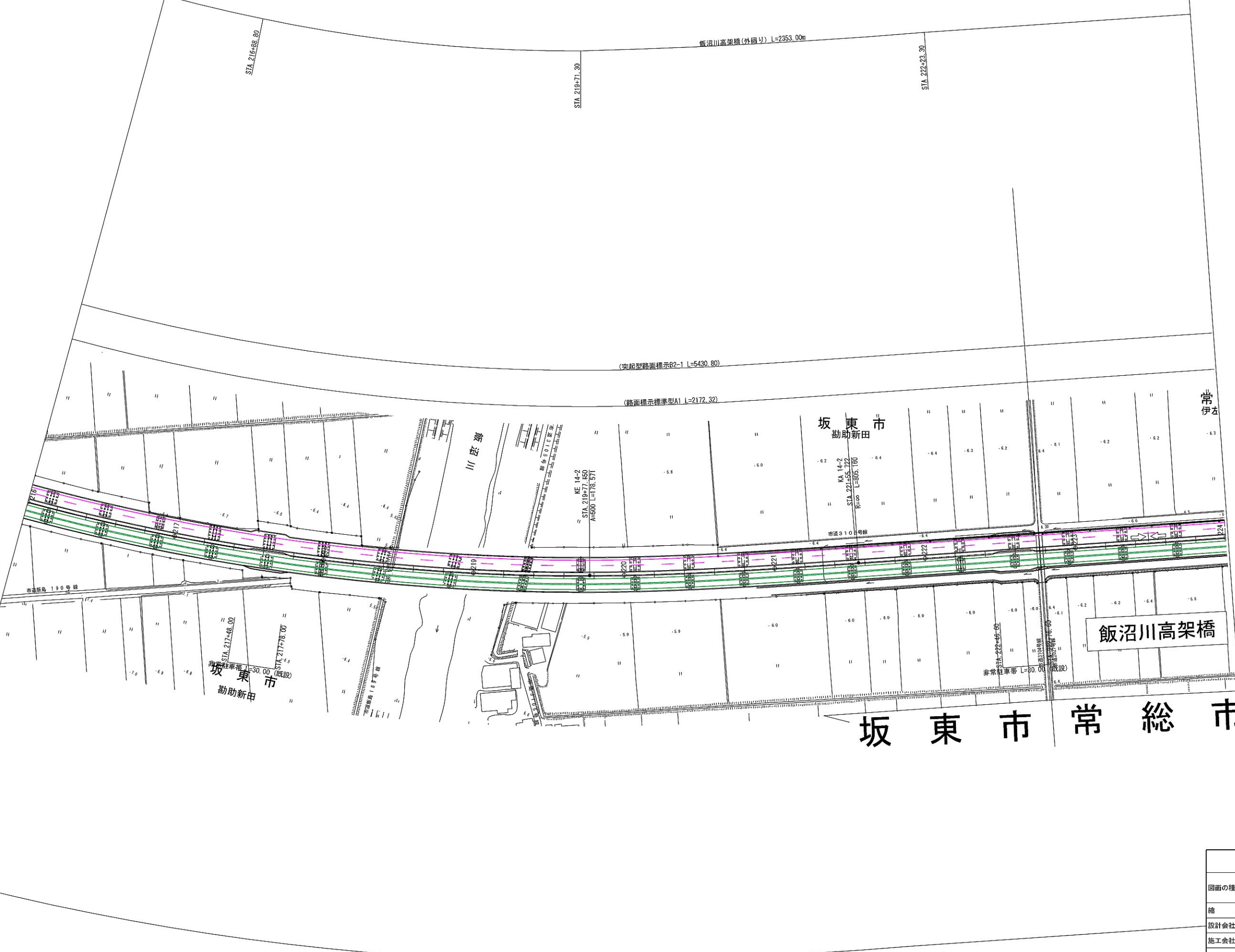


首都圏中央連絡自動車道 坂東常総舗装工事			
図面の種類	路面標示工平面図 STEP2 (2)		
縮 尺	1:2500	図面番号	/
設計会社名	信和設計株式会社		
施工会社名			
事務所名	東日本高速道路株式会社 関東支社 つくば工事事務所		



路面標示工平面図 STEP2 (3)

- 新設路面標示
- 既設路面標示
- 仮路面標示
- 施工済路面標示
- 路面標示消去



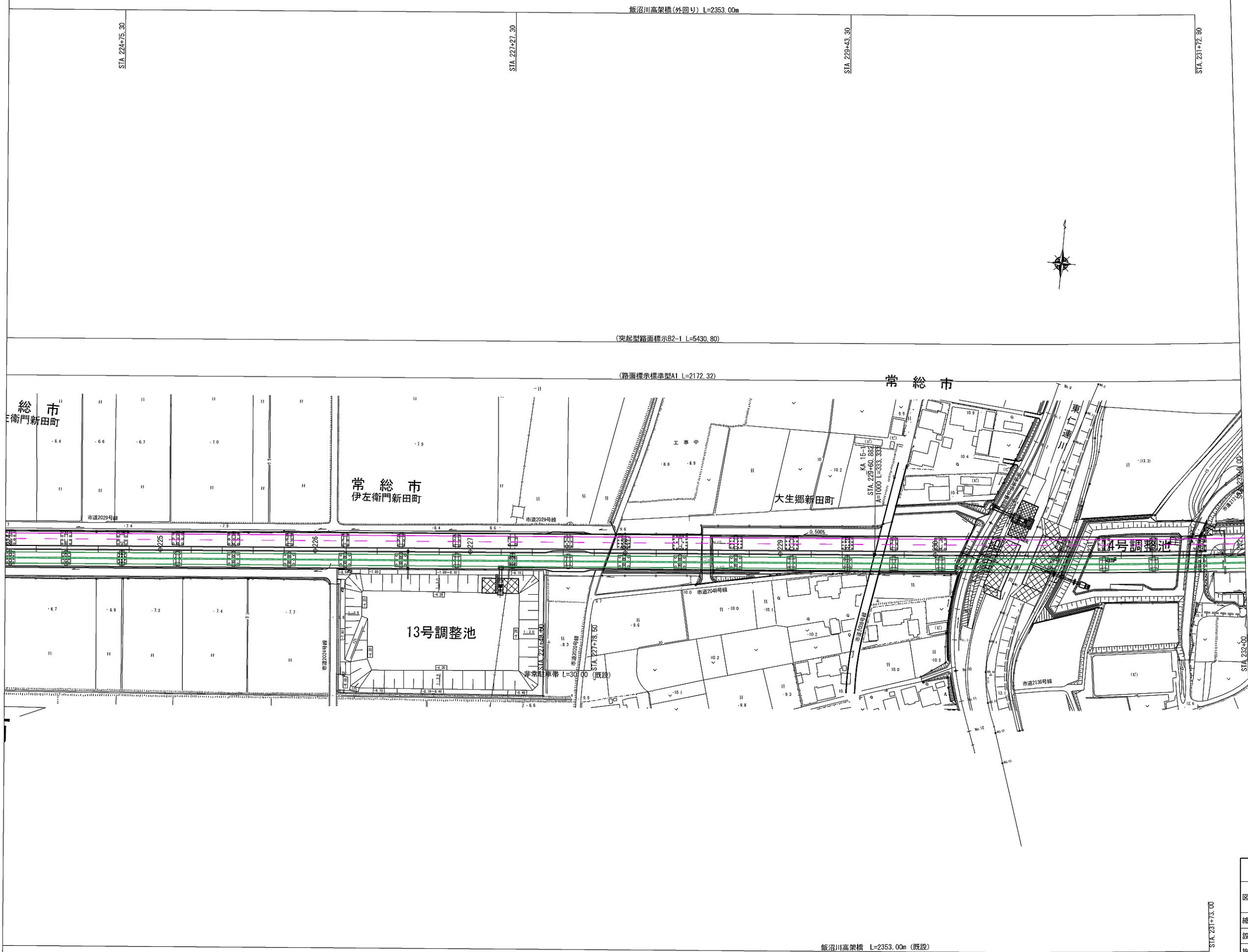
飯沼川高架橋

坂東市 常総市

首都圏中央連絡自動車道 坂東常総舗装工事			
図面の種類	路面標示工平面図 STEP2 (3)		
縮 尺	1:2500	図面番号	/
設計会社名	信和設計株式会社		
施工会社名			
事務所名	東日本高速道路株式会社 関東支社 つくば工事事務所		

飯沼川高架橋 L=2353.00m (既設)

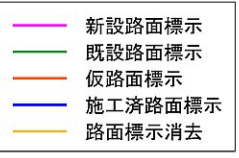
路面標示工平面図 STEP2 (4)



- 新設路面標示
- 既設路面標示
- 仮路面標示
- 施工済路面標示
- 路面標示消去

首都圏中央連絡自動車道 坂東常総舗装工事			
図面の種類	路面標示工平面図 STEP2 (4)		
縮 尺	1:2500	図面番号	/
設計会社名	信和設計株式会社		
施工会社名			
事務所名	東日本高速道路株式会社 関東支社 つくば工事事務所		





首都圏中央連絡自動車道 坂東常総線建設工事			
図面の種類	路面標示工平面図 STEP2 (5)		
縮 尺	1:2500	図面番号	/
設計会社名	信和設計株式会社		
施工会社名			
事務所名	東日本高速道路株式会社 関東支社 つくば工事事務所		

路面標示工平面図 STEP2 (6)

坂東-21  
C-PA 1.50m 50+5.70+26.70  
STA 240+88.00 LK (既設)  
KP 140.814

坂東-22  
C-PA 1.50m 55+3.50+5.90+17.20  
STA 245+89.55 RTB 06.00 (既設)  
KP 141.285

坂東-23  
C-PA 1.50m 80+43.30  
STA 247+97.50 LK (既設)  
KP 141.513

大生郷新田橋(外回り) L=45.70m  
STA 243+89.15  
STA 244+34.85

(突起型路面標示B2-1 L=5430.80)

常総市  
大生郷町  
路面標示標準型A1 L=2172.32

大生郷新田橋

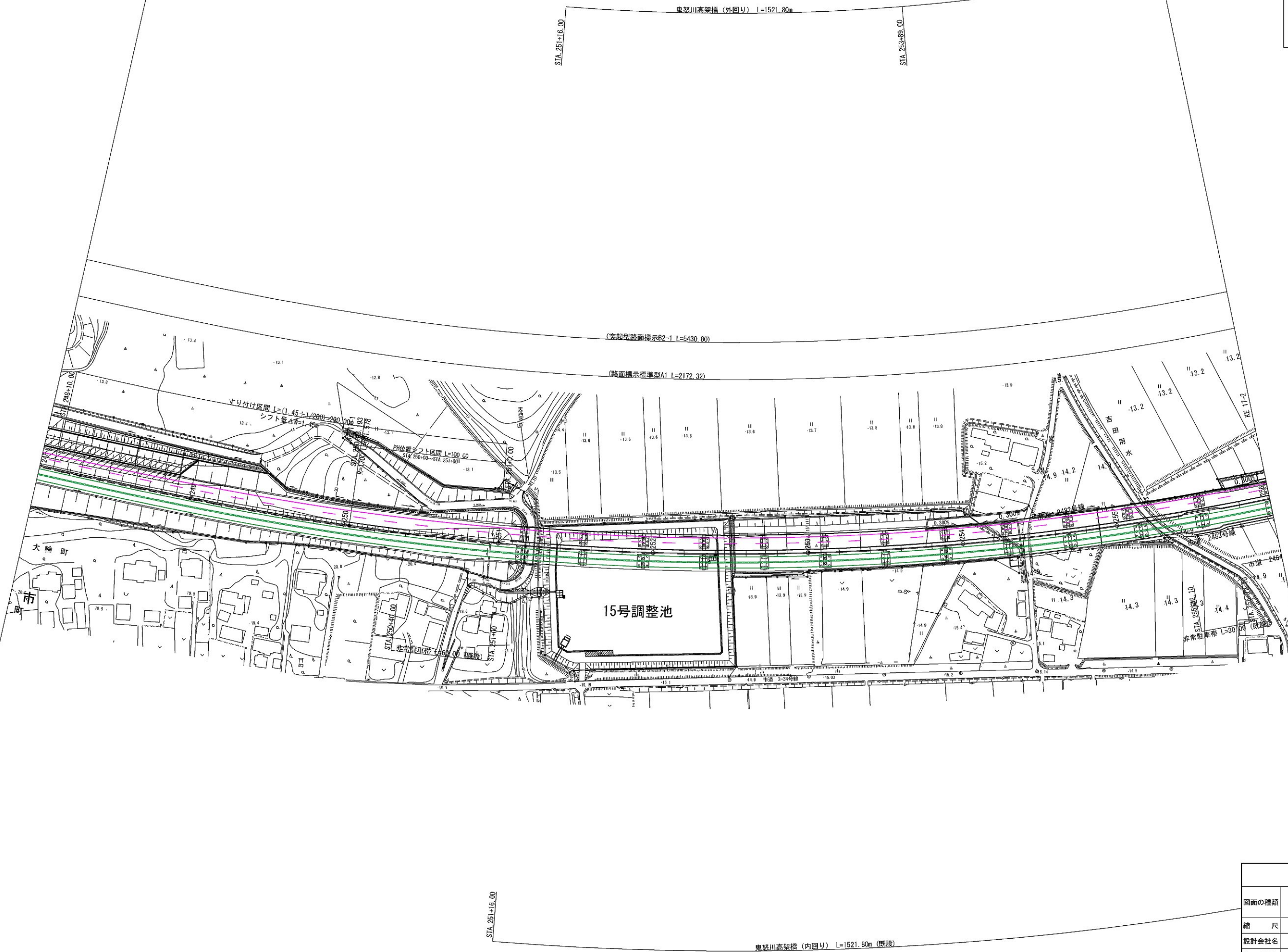
大生郷新田橋(内回り) L=36.00m (既設)  
STA 243+97.00  
STA 244+33.00

- 新設路面標示
- 既設路面標示
- 仮路面標示
- 施工済路面標示
- 路面標示消去

首都圏中央連絡自動車道 坂東常総線建設工事			
図面の種類	路面標示工平面図 STEP2 (6)		
縮尺	1:2500	図面番号	/
設計会社名	信和設計株式会社		
施工会社名			
事務所名	東日本高速道路株式会社 関東支社 つくば工務事務所		



### 路面標示工平面図 STEP2(7)

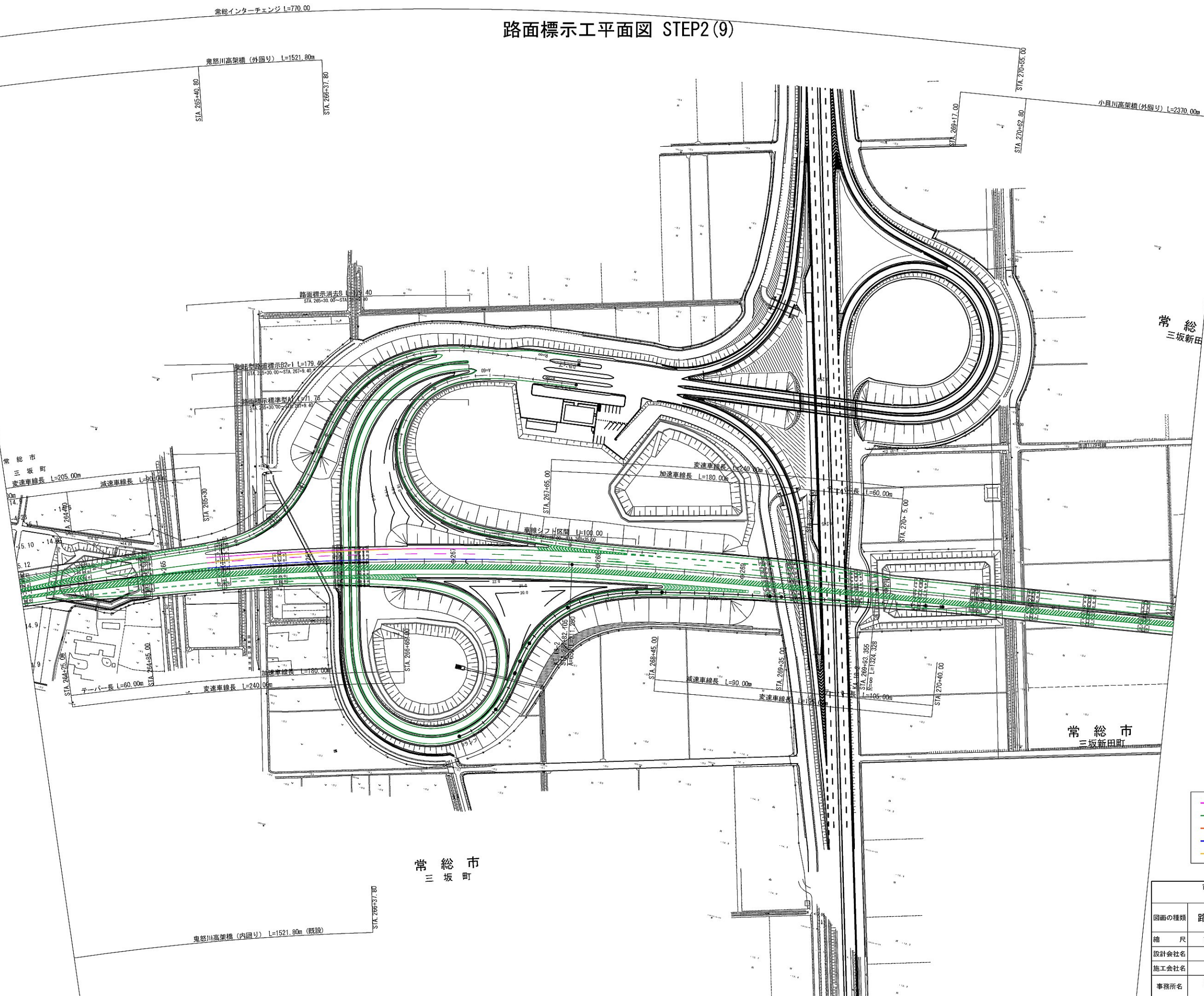


路面標示工平面図 STEP2 (8)





路面標示工平面図 STEP2 (9)



常 総  
三坂新田

常 総 市  
三坂新田町

- 新設路面標示
- 既設路面標示
- 仮路面標示
- 施工済路面標示
- 路面標示消去

首都圏中央連絡自動車道 坂東常総舗装工事			
図面の種類	路面標示工平面図 STEP2 (9)		
縮 尺	1:2500	図面番号	/
設計会社名	信和設計株式会社		
施工会社名			
事務所名	東日本高速道路株式会社 関東支社 つくば工事事務所		



## 路面標示工平面図 STEP2(10)

小貝川高架橋(外回り) L=2370.00m

STA 273+35.80

STA 276+23.80

STA 279+03 80

市  
町

市 総 常  
町 蛇 上

146

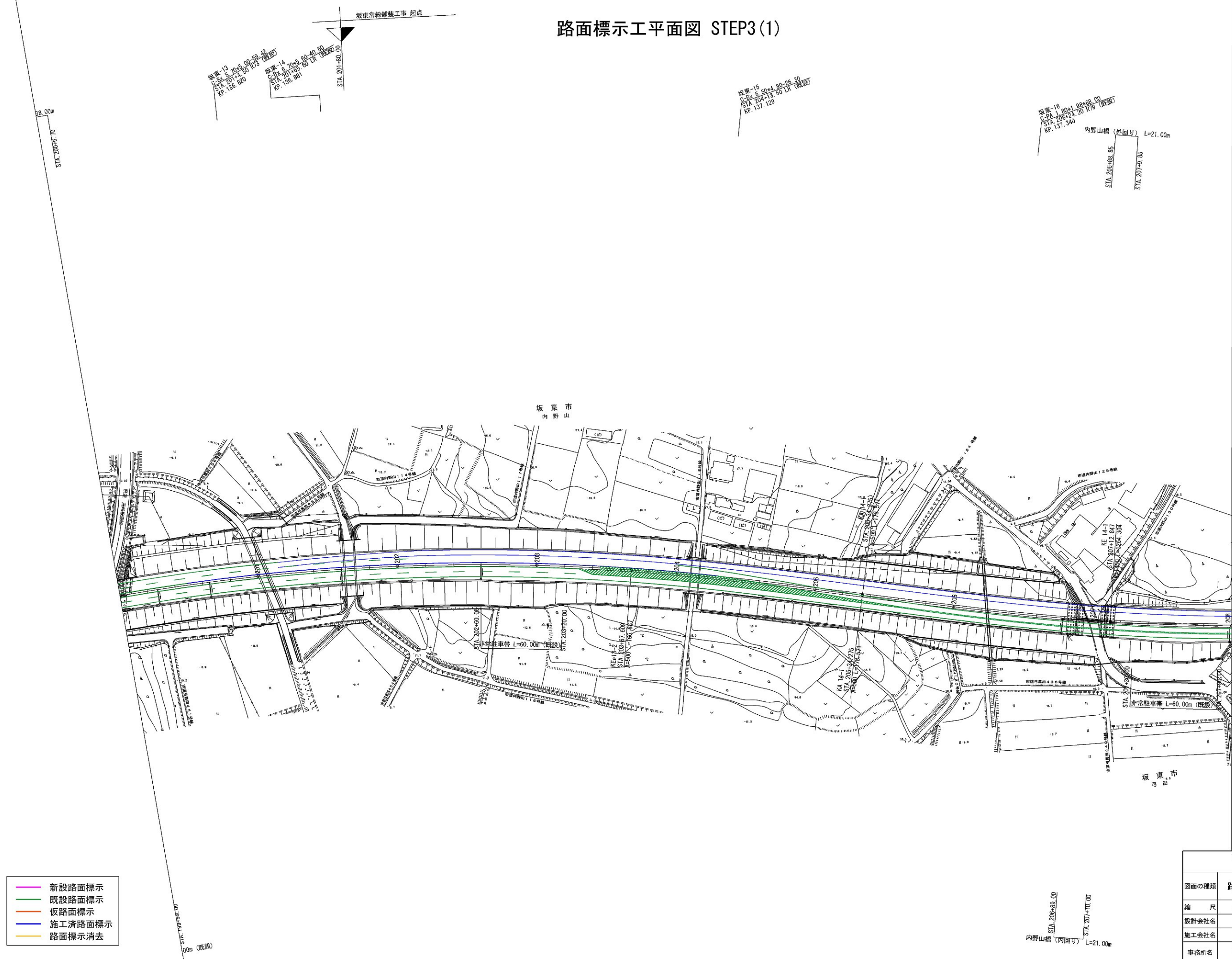
- 新設路面標示
- 既設路面標示
- 仮路面標示
- 施工済路面標示
- 路面標示消去

首都圏中央連絡自動車道  
坂東常総舗装工事

図面の種類	路面標示工平面図 STEP2(10)		
縮 尺	1:2500	図面番号	/
設計会社名	信和設計株式会社		
施工会社名			
事務所名	東日本高速道路株式会社 関東支社 つくば工事事務所		



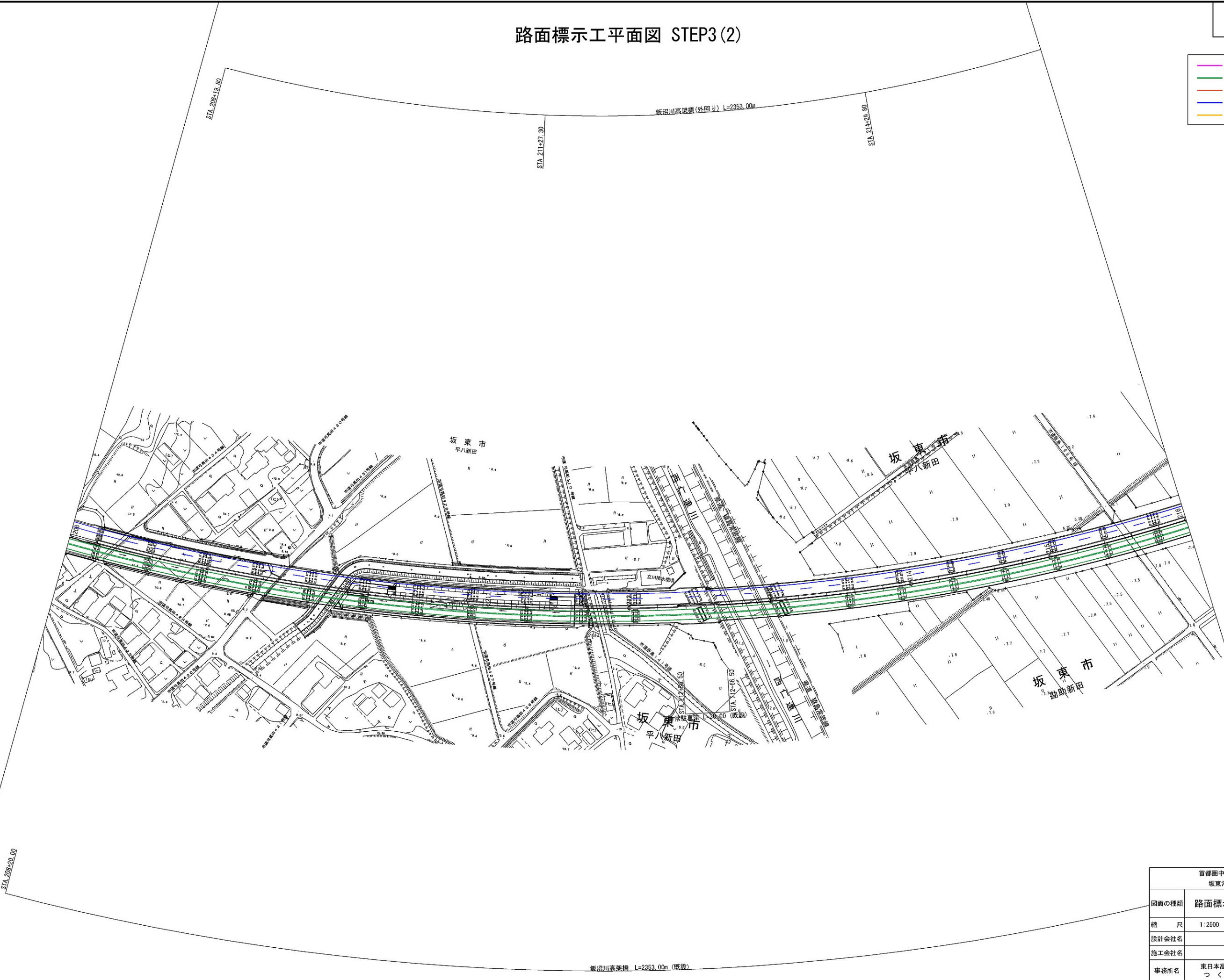
### 路面標示工平面図 STEP3(1)



首都圏中央連絡自動車道 坂東常総舗装工事			
図面の種類	路面標示工平面図 STEP3 (1)		
縮 尺	1:2500	図面番号	/
設計会社名	信和設計株式会社		
施工会社名			
事務所名	東日本高速道路株式会社 関東支社 つくば工務所		

路面標示工平面図 STEP3 (2)

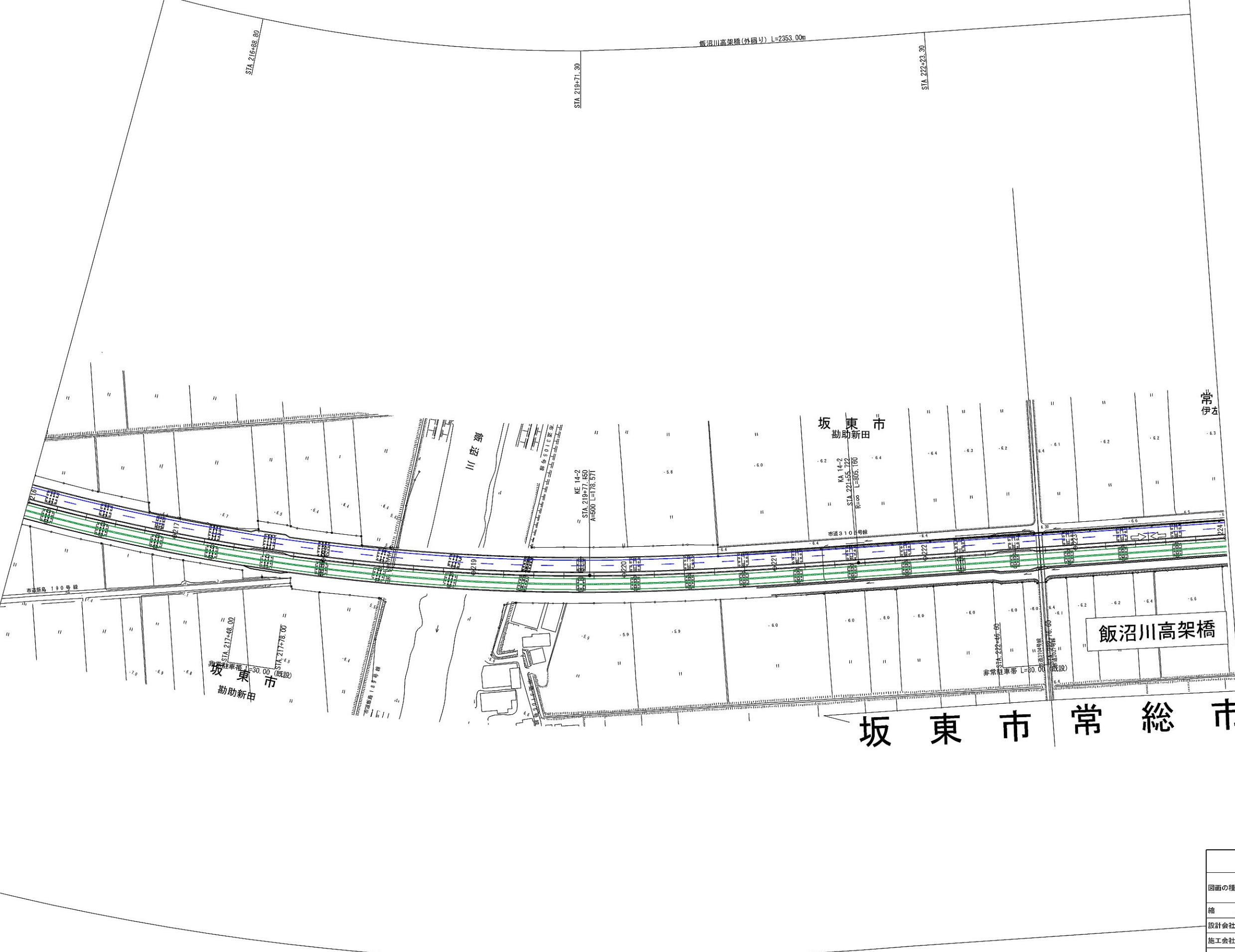
- 新設路面標示
- 既設路面標示
- 仮路面標示
- 施工済路面標示
- 路面標示消去





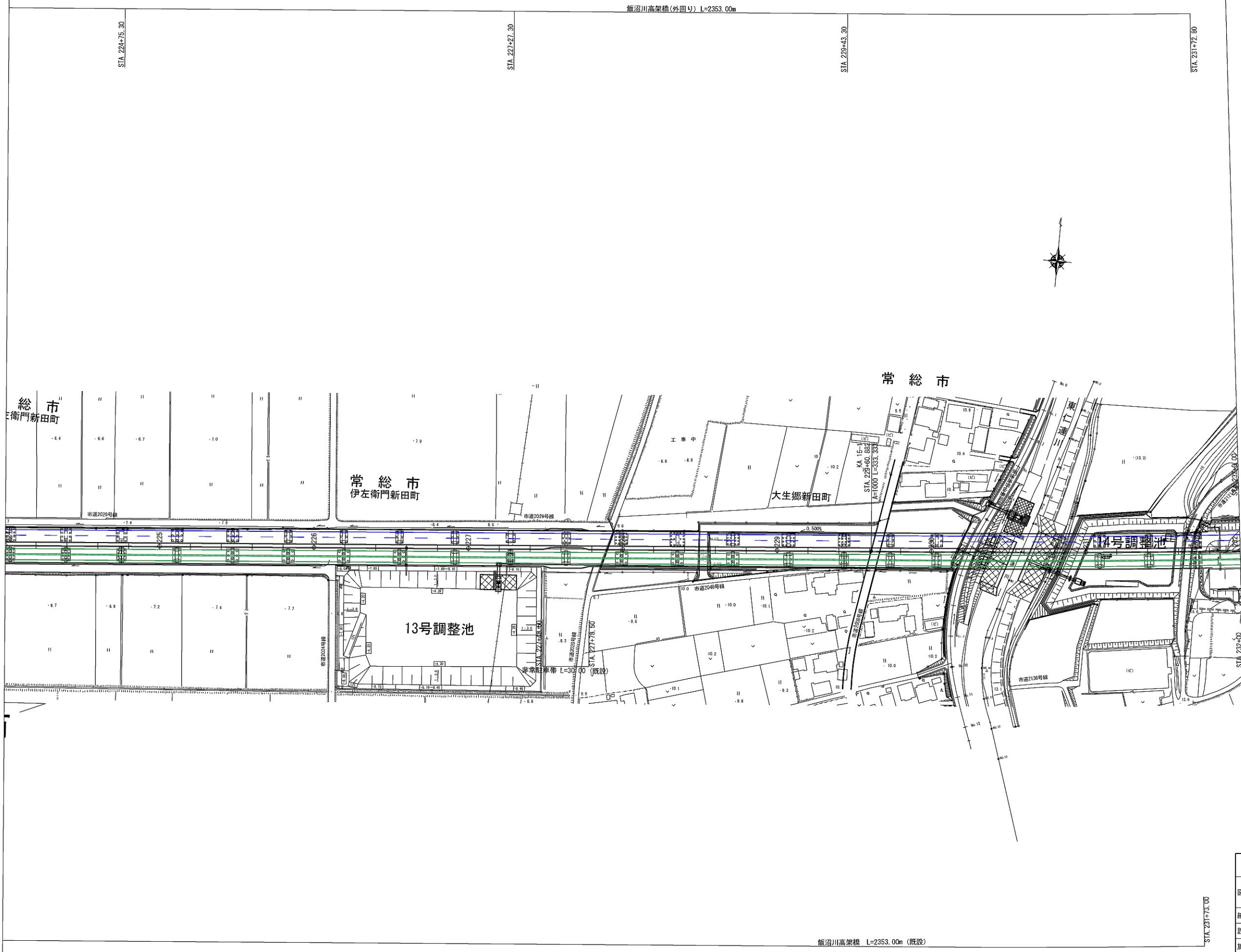
路面標示工平面図 STEP3 (3)

- 新設路面標示
- 既設路面標示
- 仮路面標示
- 施工済路面標示
- 路面標示消去



首都圏中央連絡自動車道 坂東常総舗装工事			
図面の種類	路面標示工平面図 STEP3 (3)		
縮 尺	1:2500	図面番号	/
設計会社名	信和設計株式会社		
施工会社名			
事務所名	東日本高速道路株式会社 関東支社 つくば工事事務所		

路面標示工平面図 STEP3 (4)

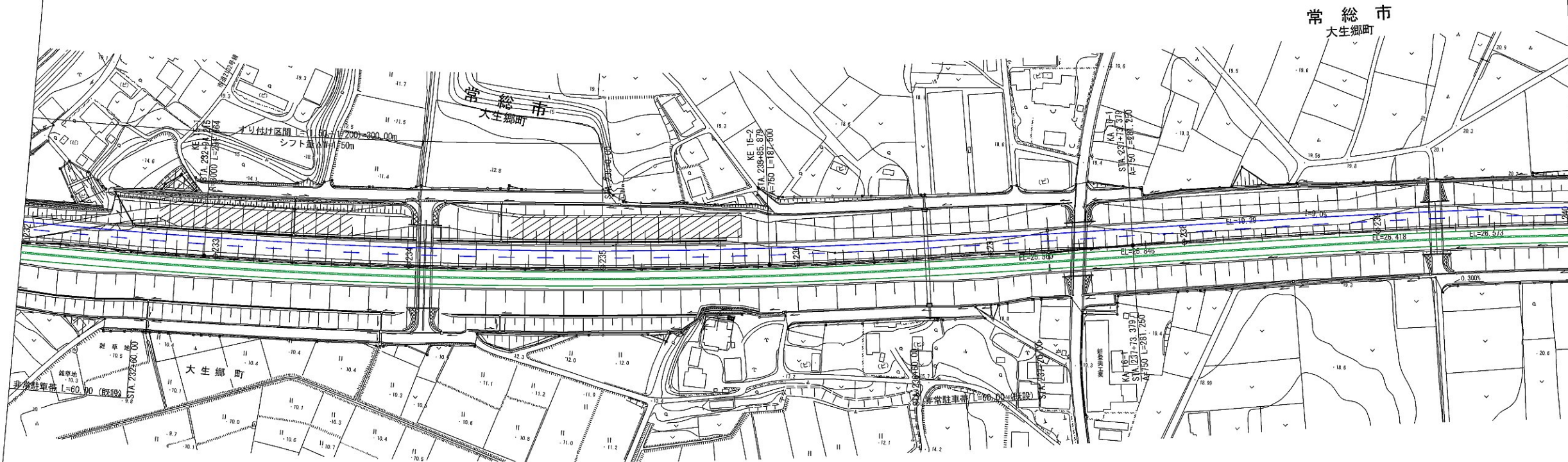


- 新設路面標示
- 既設路面標示
- 仮路面標示
- 施工済路面標示
- 路面標示消去

首都圏中央連絡自動車道 坂東常総舗装工事			
図面の種類	路面標示工平面図 STEP3 (4)		
縮 尺	1:2500	図面番号	/
設計会社名	信和設計株式会社		
施工会社名			
事務所名	東日本高速道路株式会社 関東支社 つくば工 事 務 所		



路面標示工平面図 STEP3 (5)



坂東-17  
C-Bx 6.70\*5.60\*43.20  
STA. 234+8.50 LR (既設)  
KP. 140.124

坂東-18  
C-PA 1.50\*1.80\*45  
STA. 236+67.203 LR (A)  
KP. 140.383

(5)

坂東-20  
G-Bx 5 50\*5 80\*27.50  
STA 239+30.00 LR (既設)  
KP. 140.646

- 新設路面標示
- 既設路面標示
- 仮路面標示
- 施工済路面標示
- 路面標示消去

首都圏中央連絡自動車道 坂東常総舗装工事			
図面の種類	路面標示工平面図 STEP3(5)		
縮 尺	1:2500	図面番号	/
設計会社名	信和設計株式会社		
施工会社名			
事務所名	東日本高速道路株式会社 関東支社 つくば工事事務所		

路面標示工平面図 STEP3 (6)

坂東-21  
C-PA 1.50+1.50+5.70+26.70  
STA 240+88.00 LK (既設)  
KP 140.814

坂東-22  
C-PA 1.50+1.50+5.90+17.20  
STA 245+89.55 RTB 06.00 (既設)  
KP 141.285

坂東-23  
C-PA 1.50+1.50+4.30+14.30  
STA 247+97.50 LK (既設)  
KP 141.513

大生郷新田橋(外回り) L=45.70m  
STA 243+89.15  
STA 244+34.85

常総市  
大生郷町

大生郷新田橋

大生郷新田橋(内回り) L=36.00m (既設)  
STA 243+97.00  
STA 244+33.00

- 新設路面標示
- 既設路面標示
- 仮路面標示
- 施工済路面標示
- 路面標示消去

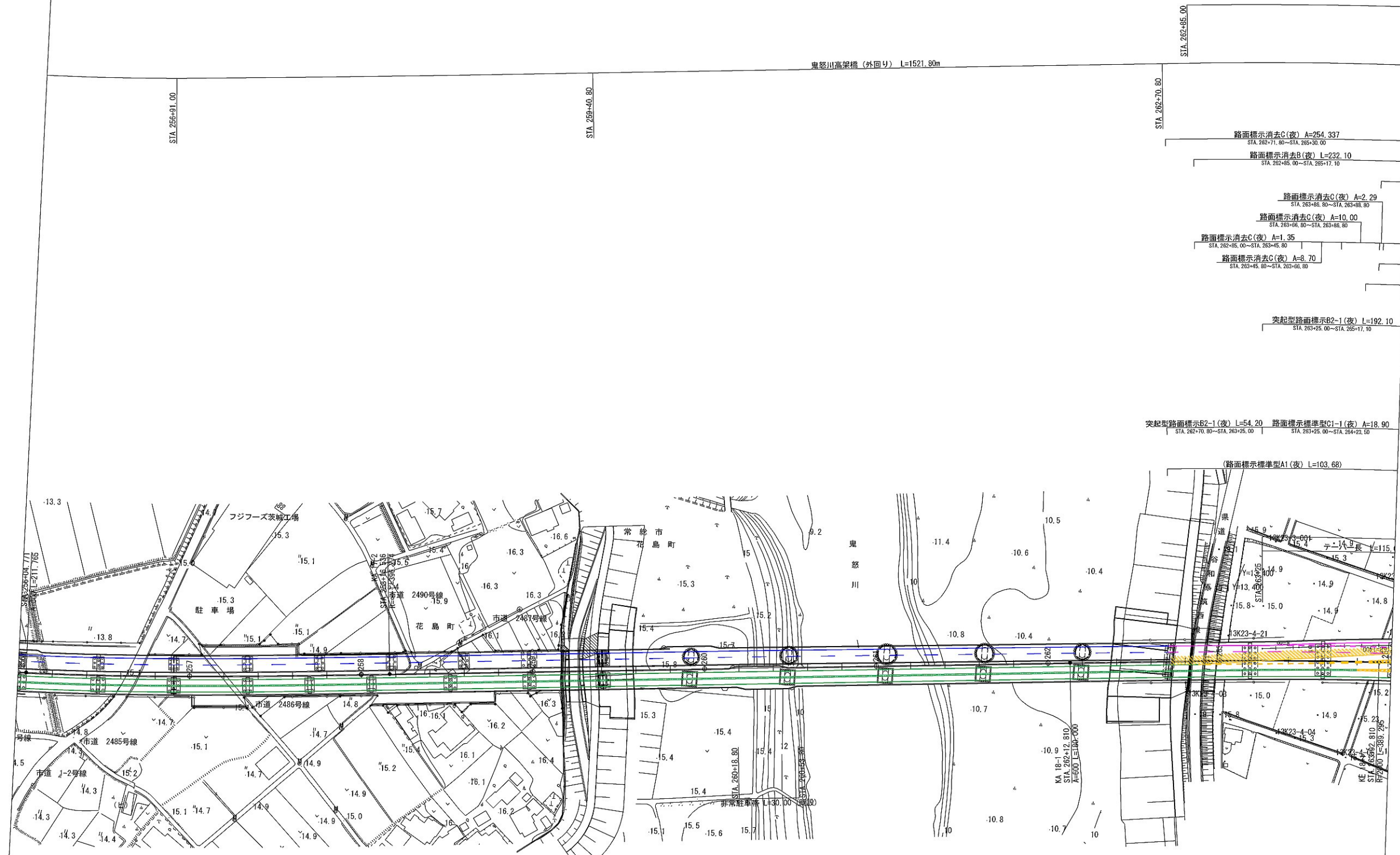
首都圏中央連絡自動車道 坂東常総線建設工事			
図面の種類	路面標示工平面図 STEP3 (6)		
縮尺	1:2500	図面番号	/
設計会社名	信和設計株式会社		
施工会社名			
事務所名	東日本高速道路株式会社 関東支社 つくば工務事務所		



### 路面標示工平面図 STEP3(7)



### 路面標示工平面図 STEP3 (8)

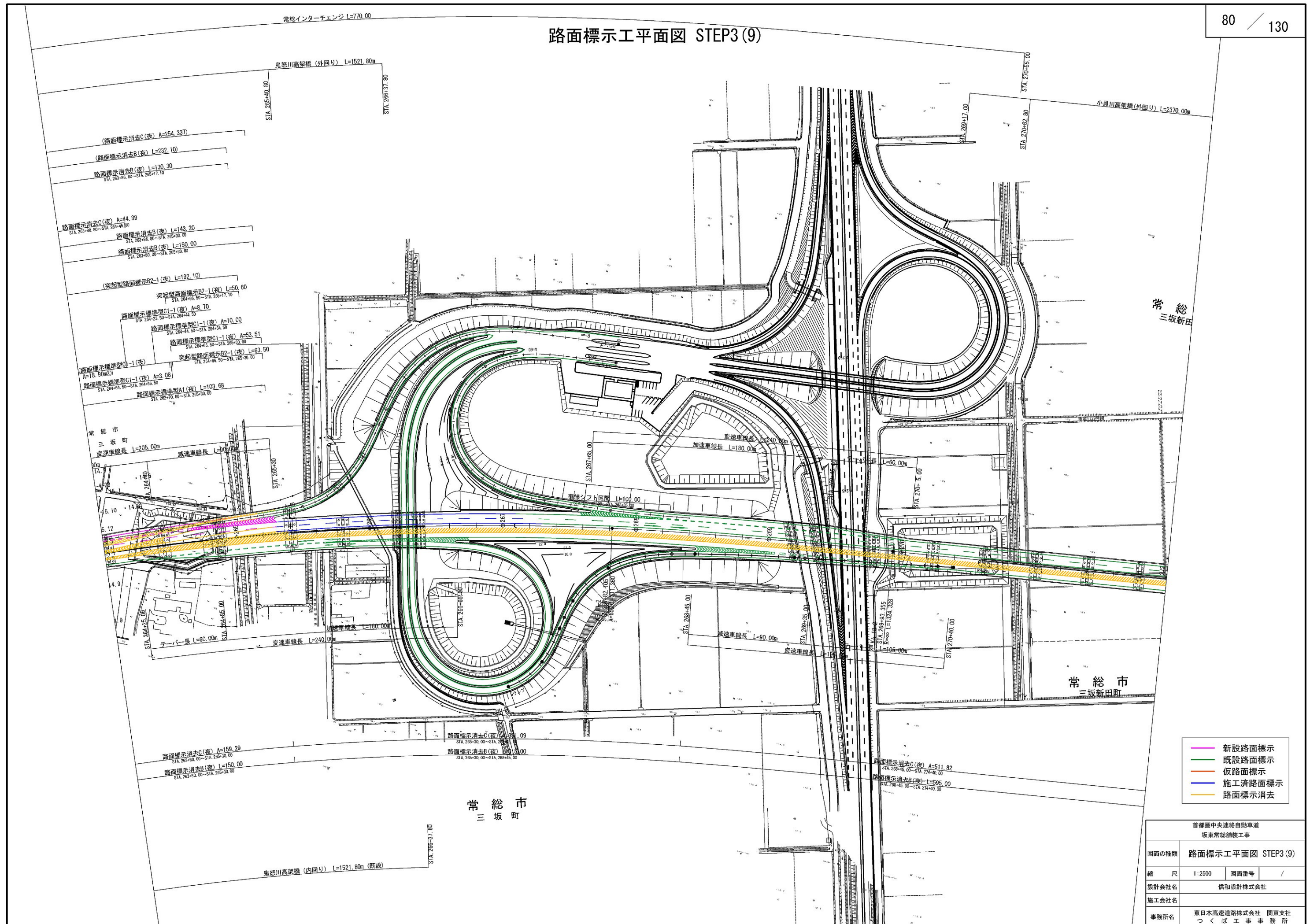


- 新設路面標示
- 既設路面標示
- 仮路面標示
- 施工済路面標示
- 路面標示消去

首都圏中央連絡自動車道 板東常総舗装工事			
図面の種類	路面標示工平面図 STEP3(8)		
縮 尺	1:2500	図面番号	/
設計会社名	信和設計株式会社		
施工会社名			
事務所名	東日本高速道路株式会社 関東支社 つくば工事事務所		

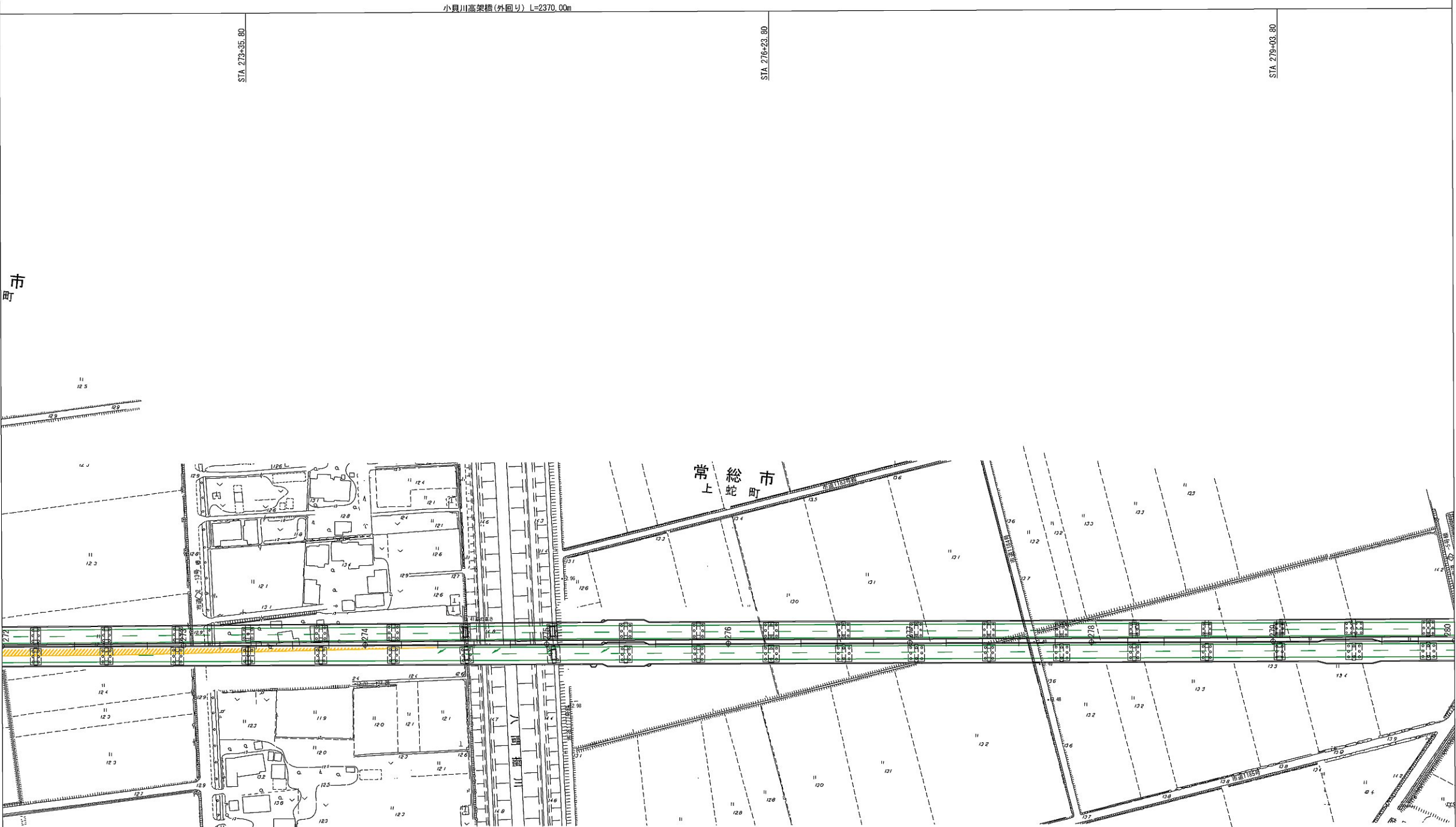


### 路面標示工平面図 STEP3 (9)





路面標示工平面図 STEP3(10)



(路面標示消去C(夜) A=511.82)

(路面標示消去B(夜) L=595.00)

- 新設路面標示
- 既設路面標示
- 仮路面標示
- 施工済路面標示
- 路面標示消去

首都圏中央連絡自動車道 坂東常総舗装工事			
図面の種類	路面標示工平面図 STEP3(10)		
縮尺	1:2500	図面番号	/
設計会社名	信和設計株式会社		
施工会社名			
事務所名	東日本高速道路株式会社 関東支社 つくば工事事務所		



路面標示工平面図 STEP4(1)



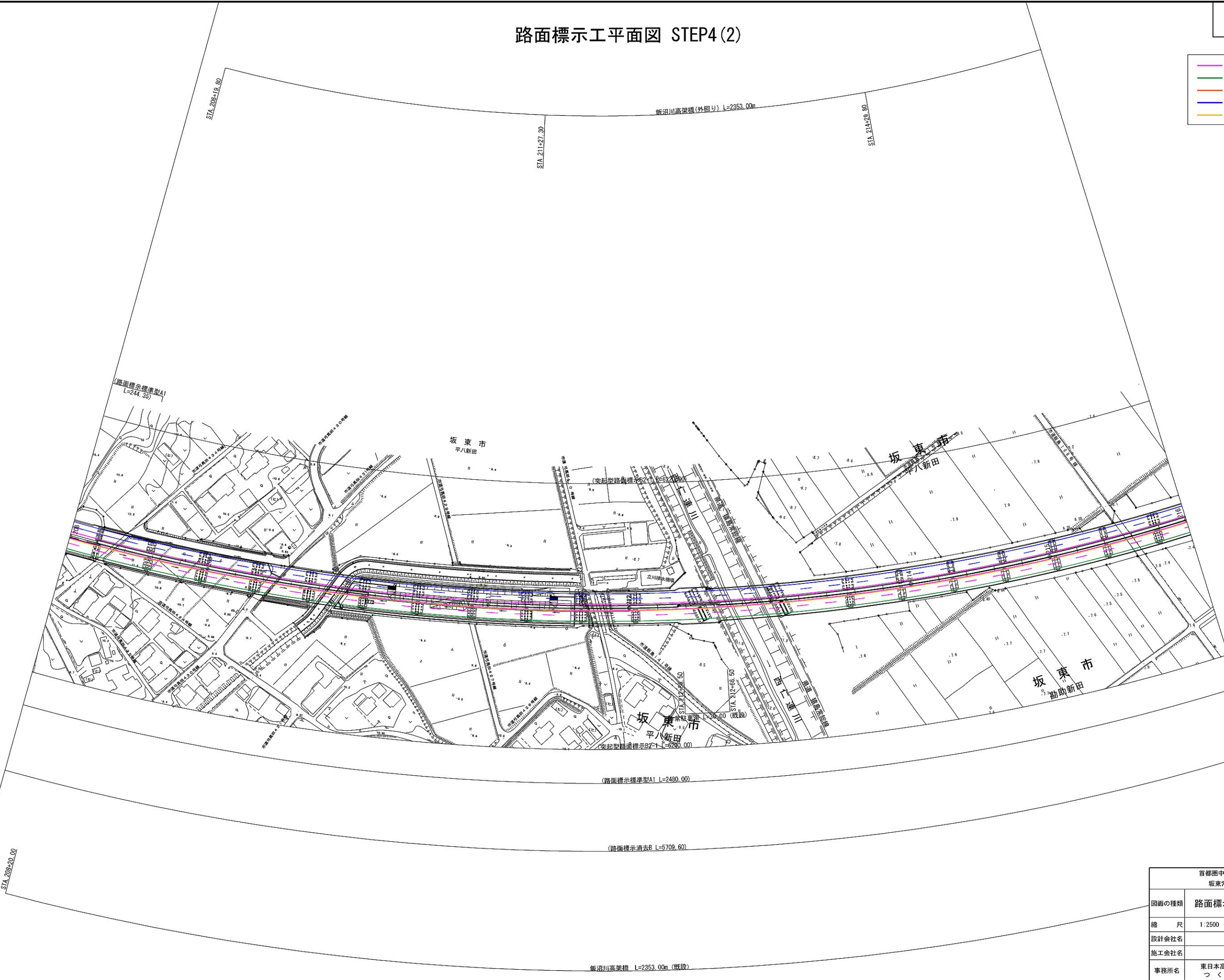
- 新設路面標示
- 既設路面標示
- 仮路面標示
- 施工済路面標示
- 路面標示消去

首都圏中央連絡自動車道 坂東常総舗装工事			
図面の種類	路面標示工平面図 STEP4(1)		
縮尺	1:2500	図面番号	/
設計会社名	信和設計株式会社		
施工会社名			
事務所名	東日本高速道路株式会社 関東支社 つくば工事事務所		



路面標示工平面図 STEP4 (2)

- 新設路面標示
- 既設路面標示
- 仮路面標示
- 施工済路面標示
- 路面標示消去

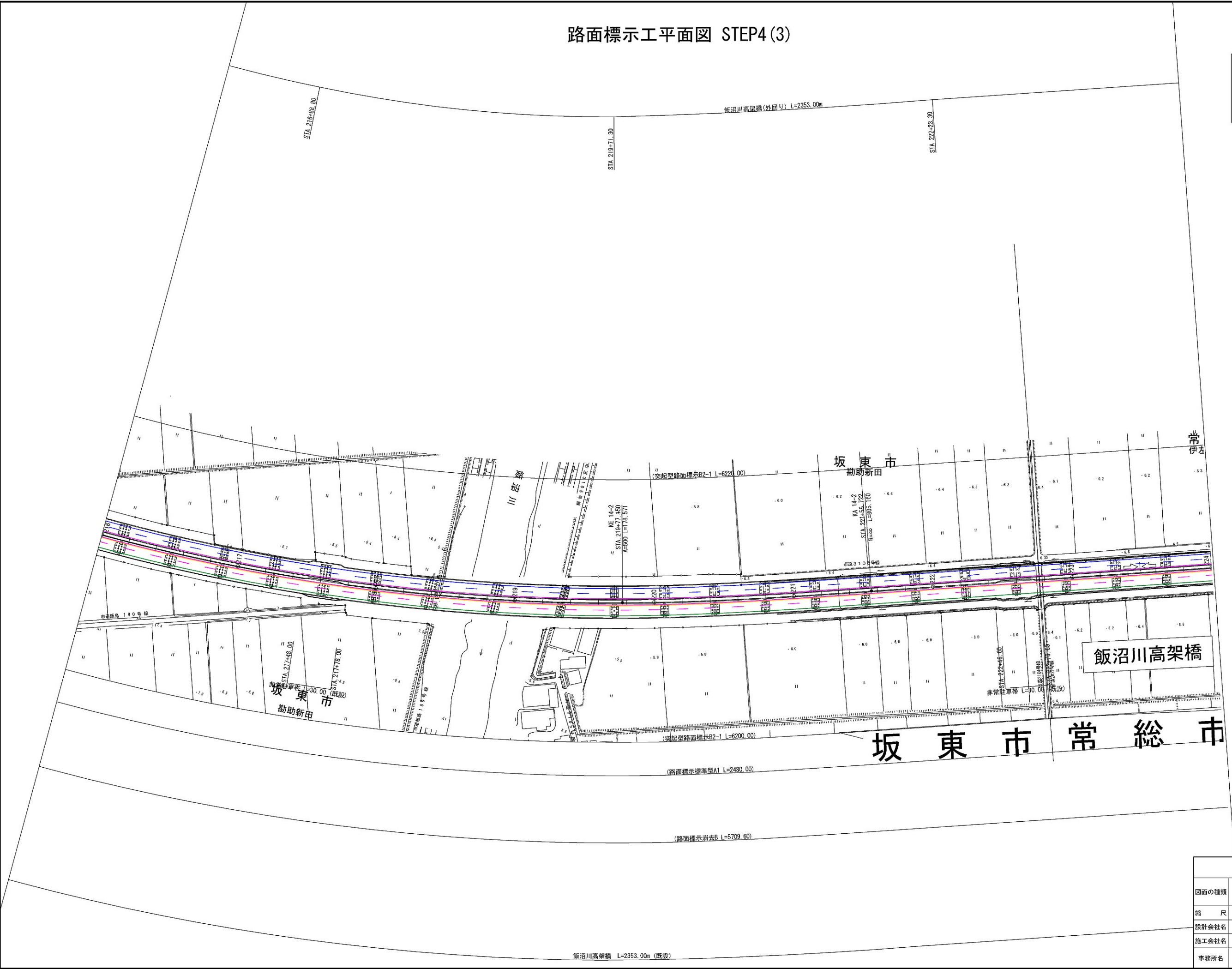


首都圏中央連絡自動車道 坂東常総舗装工事			
図面の種類	路面標示工平面図 STEP4 (2)		
縮 尺	1:2500	図面番号	/
設計会社名	信和設計株式会社		
施工会社名			
事務所名	東日本高速道路株式会社 関東支社 つくば工務事務所		



路面標示工平面図 STEP4 (3)

- 新設路面標示
- 既設路面標示
- 仮路面標示
- 施工済路面標示
- 路面標示消去

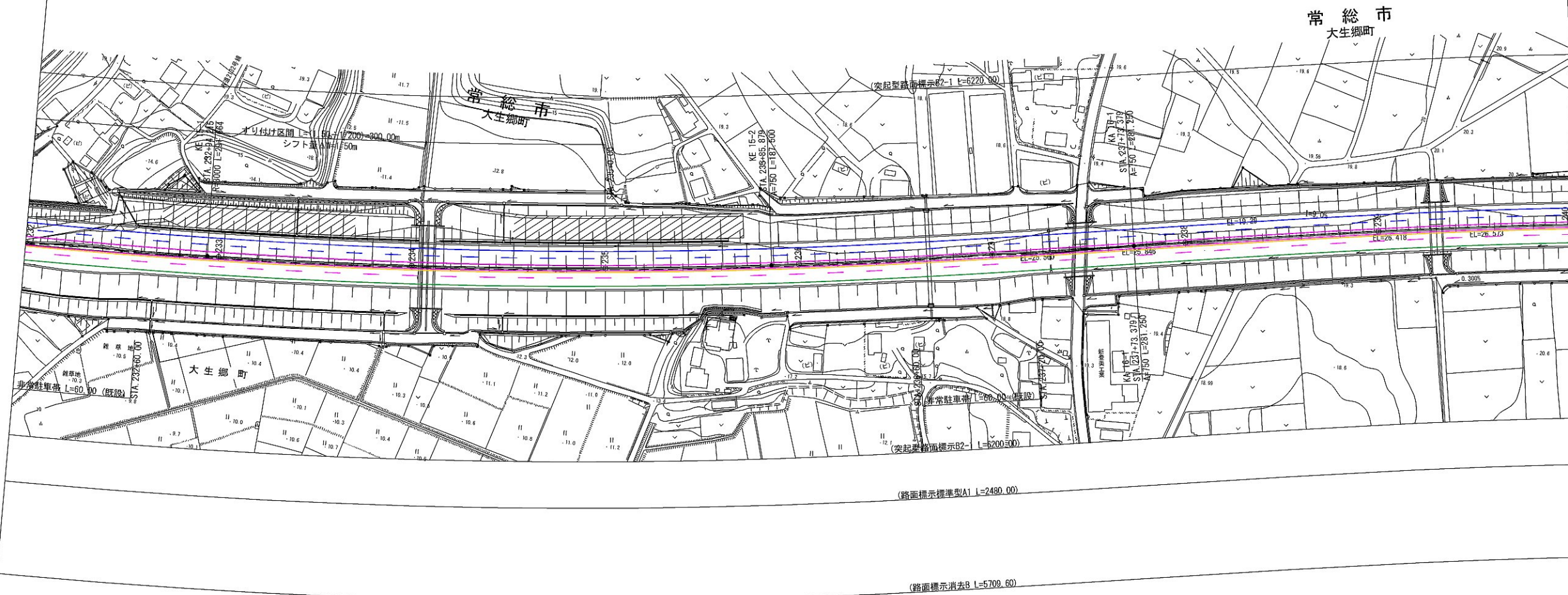


首都圏中央連絡自動車道 坂東常総舗装工事			
図面の種類	路面標示工平面図 STEP4 (3)		
縮 尺	1:2500	図面番号	/
設計会社名	信和設計株式会社		
施工会社名	東日本高速道路株式会社 関東支社		
事務所名	つくば工務事務所		





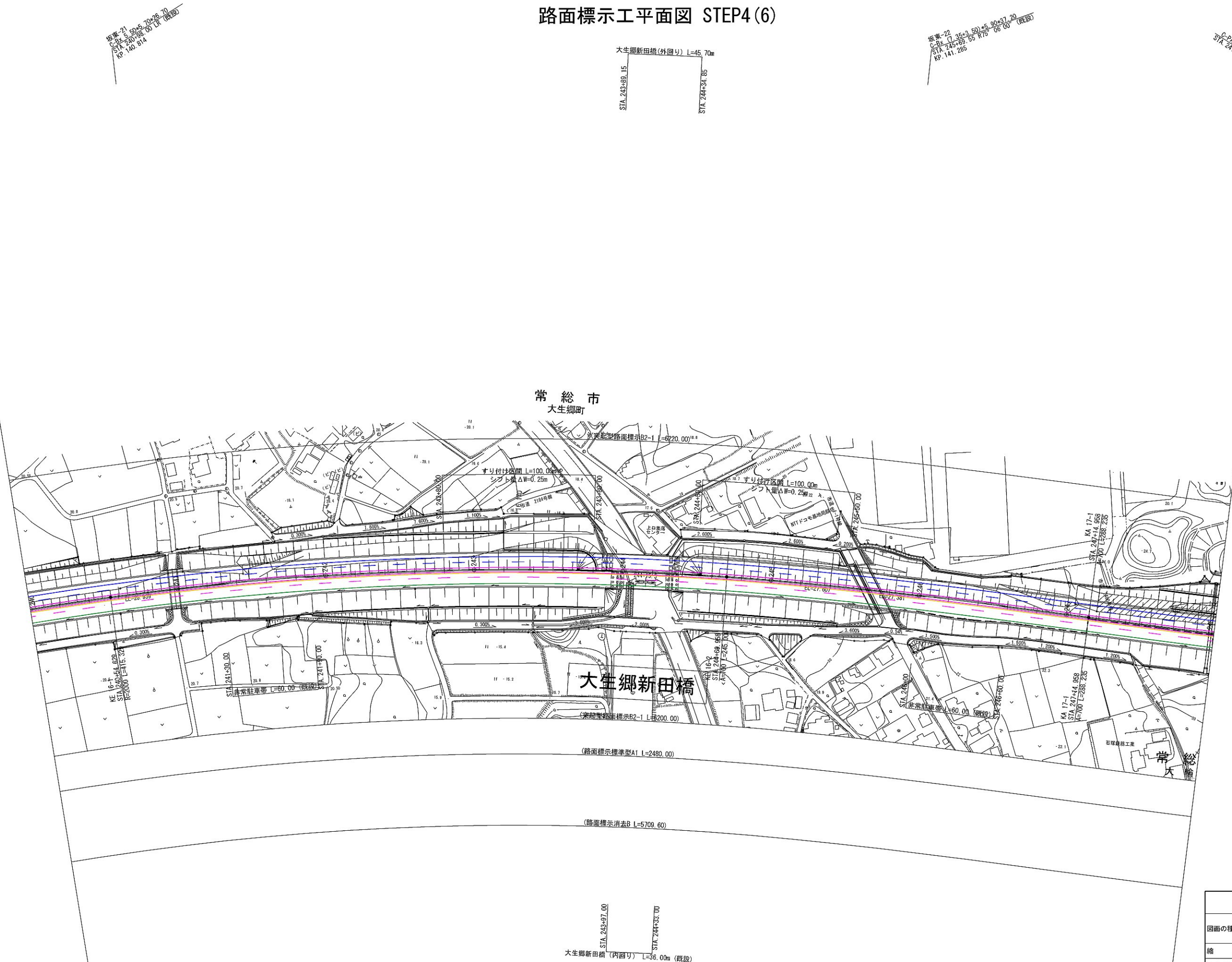
路面標示工平面図 STEP4 (5)








- 新設路面標示
- 既設路面標示
- 仮路面標示
- 施工済路面標示
- 路面標示消去

首都圏中央連絡自動車道 坂東常総舗装工事			
図面の種類	路面標示工平面図 STEP4(5)		
縮 尺	1:2500	図面番号	/
設計会社名	信和設計株式会社		
施工会社名			
事務所名	東日本高速道路株式会社 関東支社 つくば工務所		

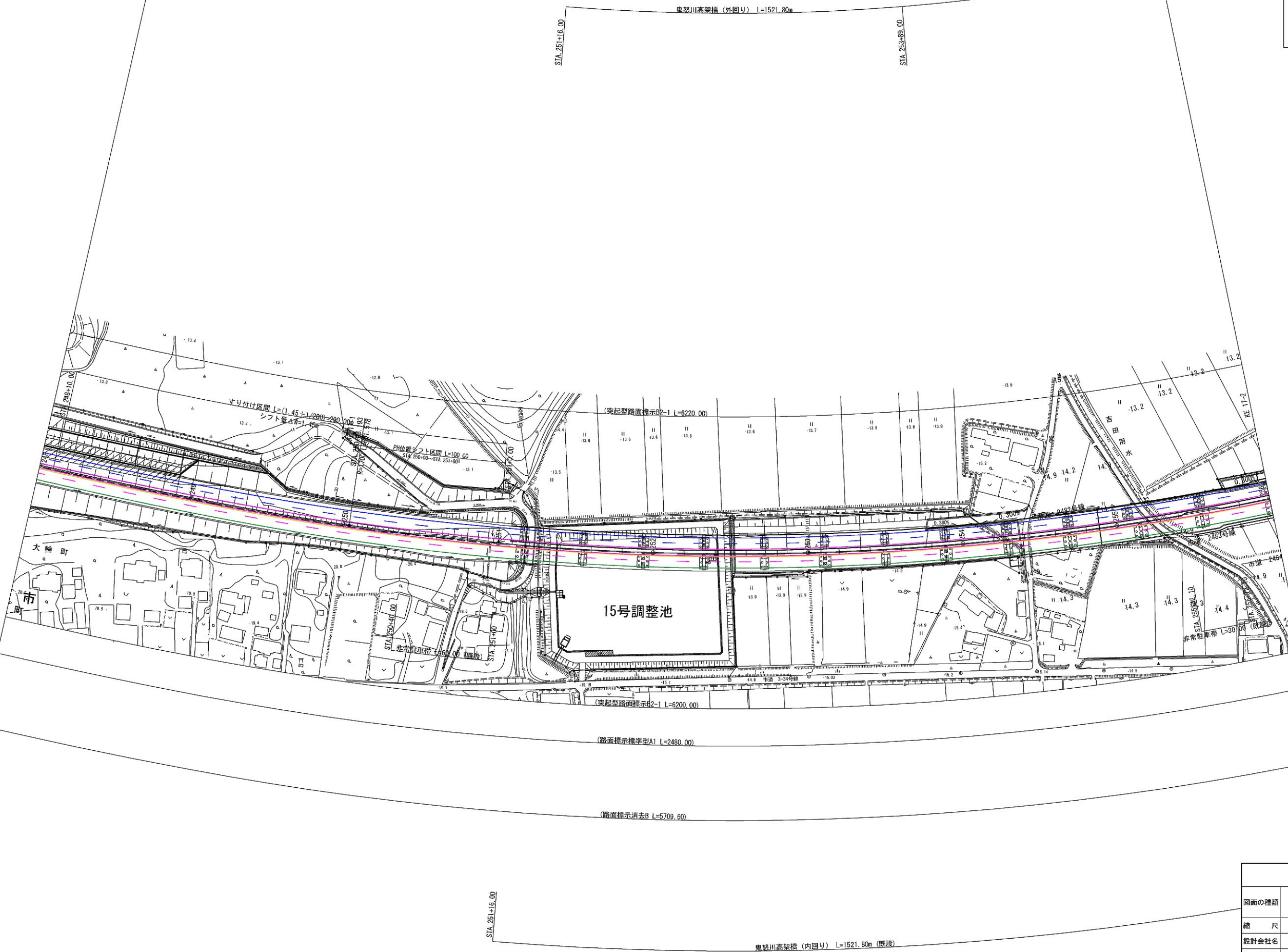
### 路面標示工平面図 STEP4(6)



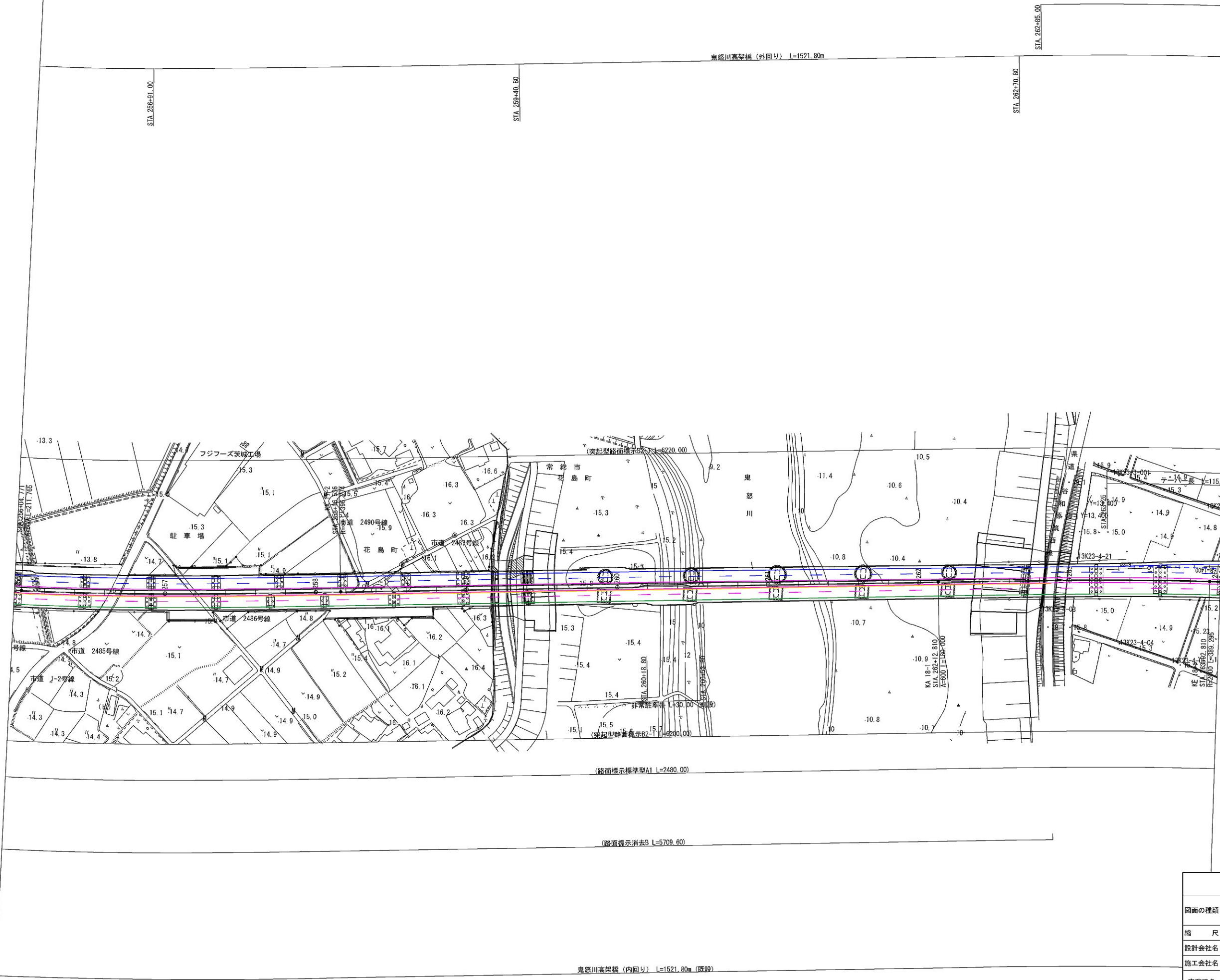
 新設路面標示  既設路面標示  仮路面標示  施工済路面標示  路面標示消去	
首都圏中央連絡自動車道 坂東常総舗装工事	
図面の種類	路面標示工平面図 STEP4 (6)
縮 尺	1:2500
設計会社名	信和設計株式会社
施工会社名	
事務所名	東日本高速道路株式会社 関東支社 つくば工務事務所



### 路面標示工平面図 STEP4(7)



路面標示工平面図 STEP4 (8)

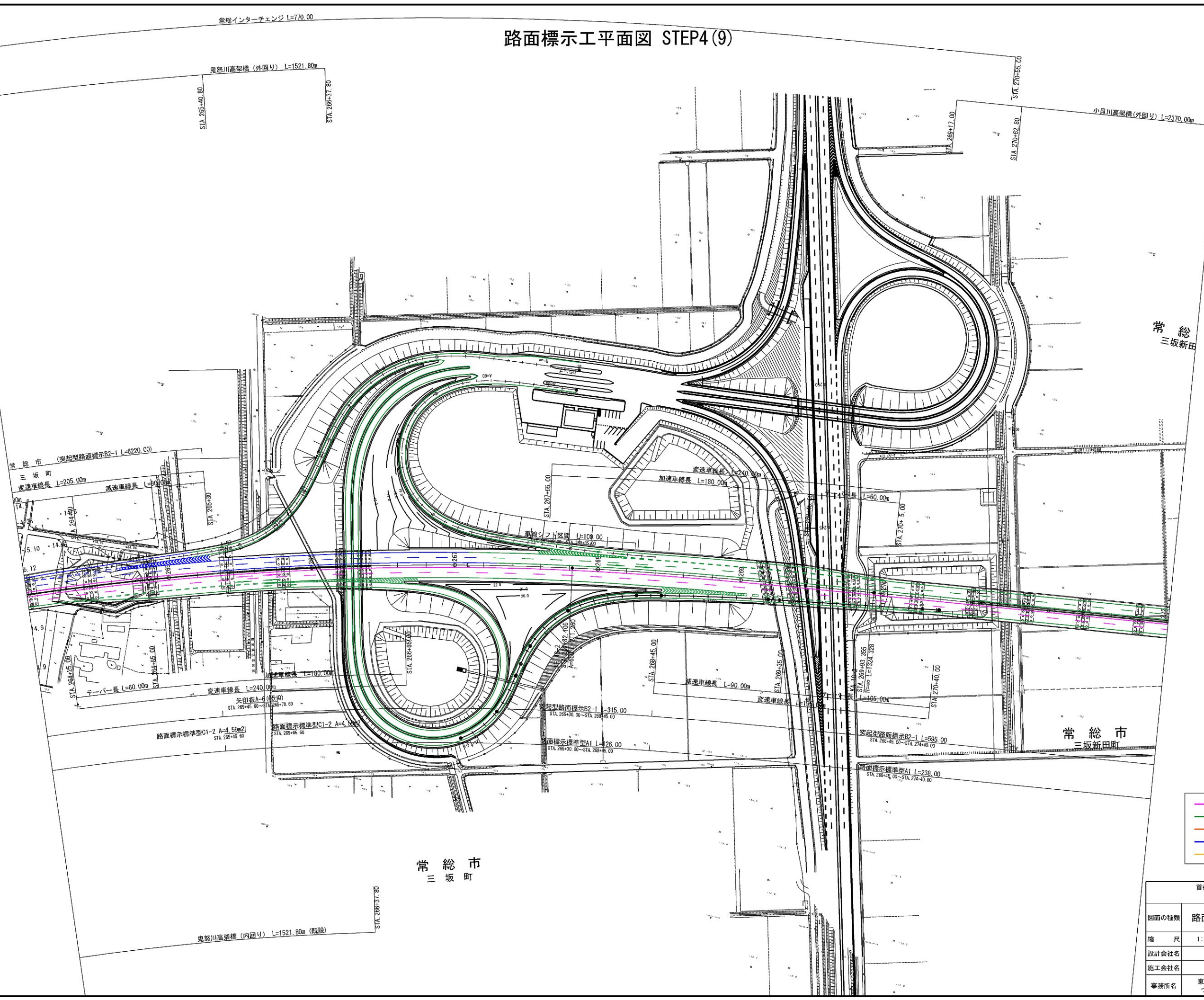


- 新設路面標示
- 既設路面標示
- 仮路面標示
- 施工済路面標示
- 路面標示消去

首都圏中央連絡自動車道 坂東常総舗装工事			
図面の種類	路面標示工平面図 STEP4 (8)		
縮 尺	1:2500	図面番号	/
設計会社名	信和設計株式会社		
施工会社名			
事務所名	東日本高速道路株式会社 関東支社 つくば工事事務所		



路面標示工平面図 STEP4 (9)



常 総  
三坂新田

常 総 市  
三坂新田町

常 総 市  
三 坂 町

- 新設路面標示
- 既設路面標示
- 仮路面標示
- 施工済路面標示
- 路面標示消去

首都圏中央連絡自動車道 坂東常総舗装工事			
図面の種類	路面標示工平面図 STEP4 (9)		
縮 尺	1:2500	図面番号	/
設計会社名	信和設計株式会社		
施工会社名			
事務所名	東日本高速道路株式会社 関東支社 つくば工事事務所		



路面標示工平面図 STEP4(10)

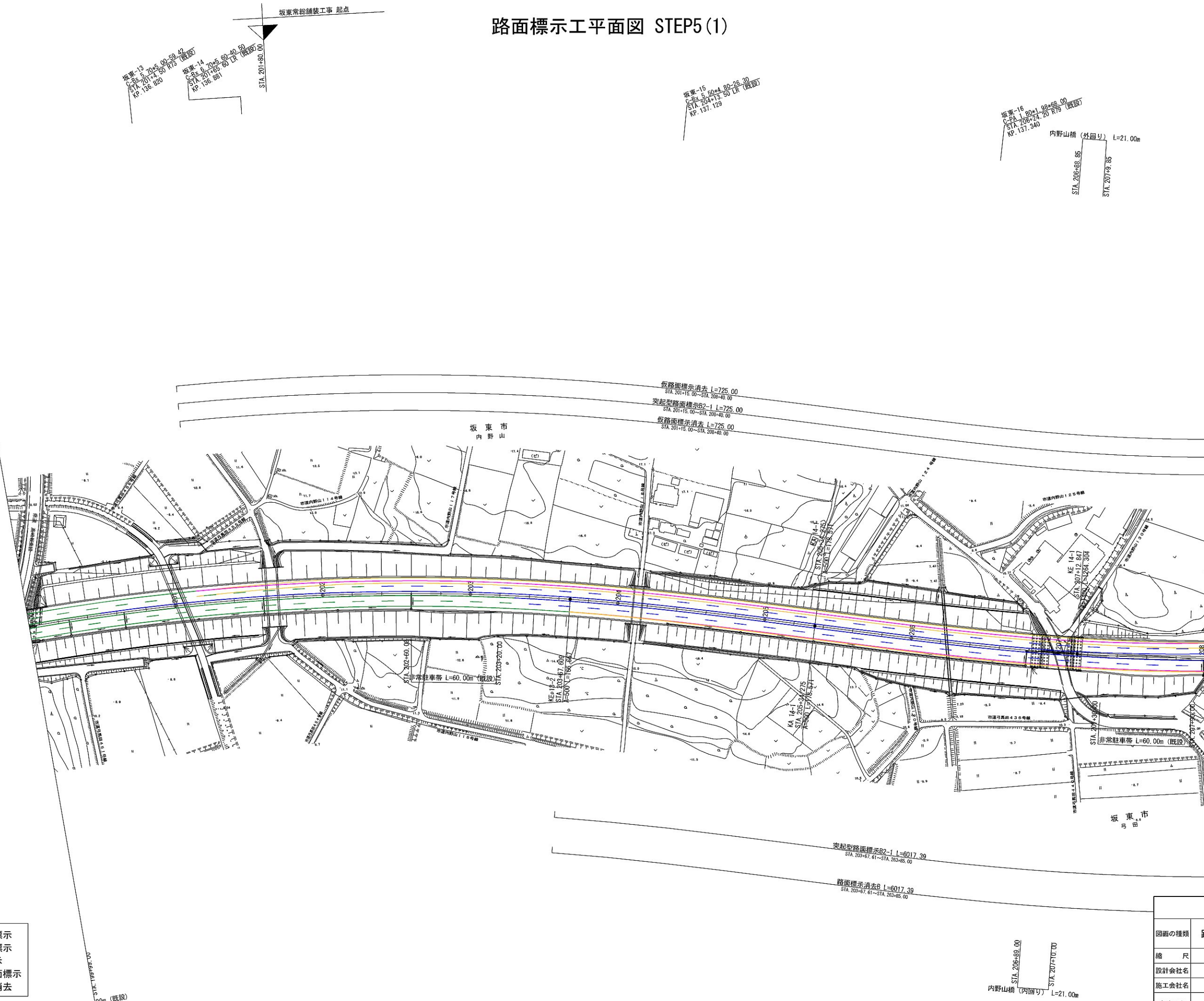


- 新設路面標示
- 既設路面標示
- 仮路面標示
- 施工済路面標示
- 路面標示消去

首都圏中央連絡自動車道 坂東常総舗装工事			
図面の種類	路面標示工平面図 STEP4(10)		
縮尺	1:2500	図面番号	/
設計会社名	信和設計株式会社		
施工会社名			
事務所名	東日本高速道路株式会社 関東支社 つくば工事事務所		



路面標示工平面図 STEP5(1)



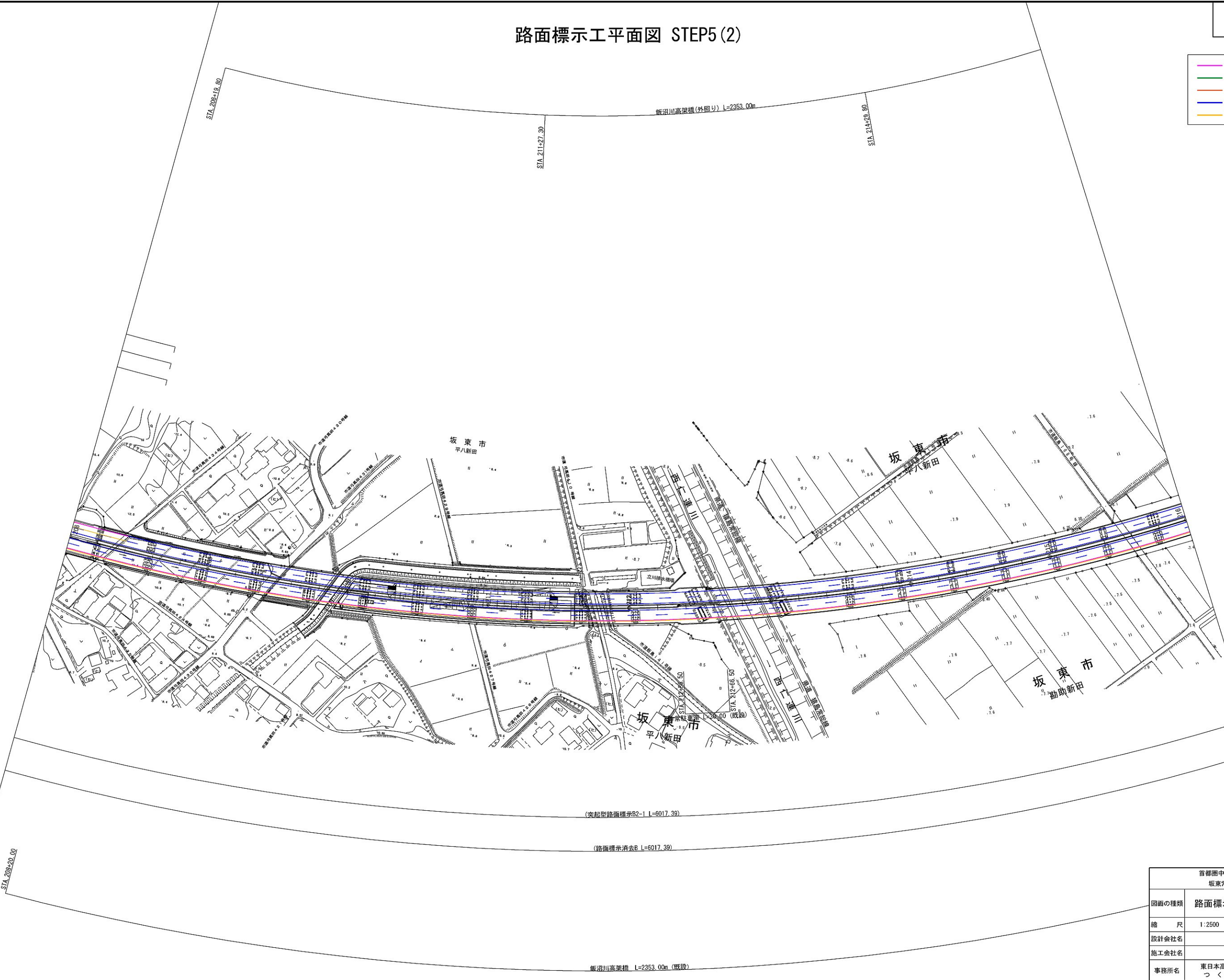
- 新設路面標示
- 既設路面標示
- 仮路面標示
- 施工済路面標示
- 路面標示消去

首都圏中央連絡自動車道 坂東常総舗装工事			
図面の種類	路面標示工平面図 STEP5(1)		
縮尺	1:2500	図面番号	/
設計会社名	信和設計株式会社		
施工会社名			
事務所名	東日本高速道路株式会社 関東支社 つくば工事事務所		



路面標示工平面図 STEP5 (2)

- 新設路面標示
- 既設路面標示
- 仮路面標示
- 施工済路面標示
- 路面標示消去

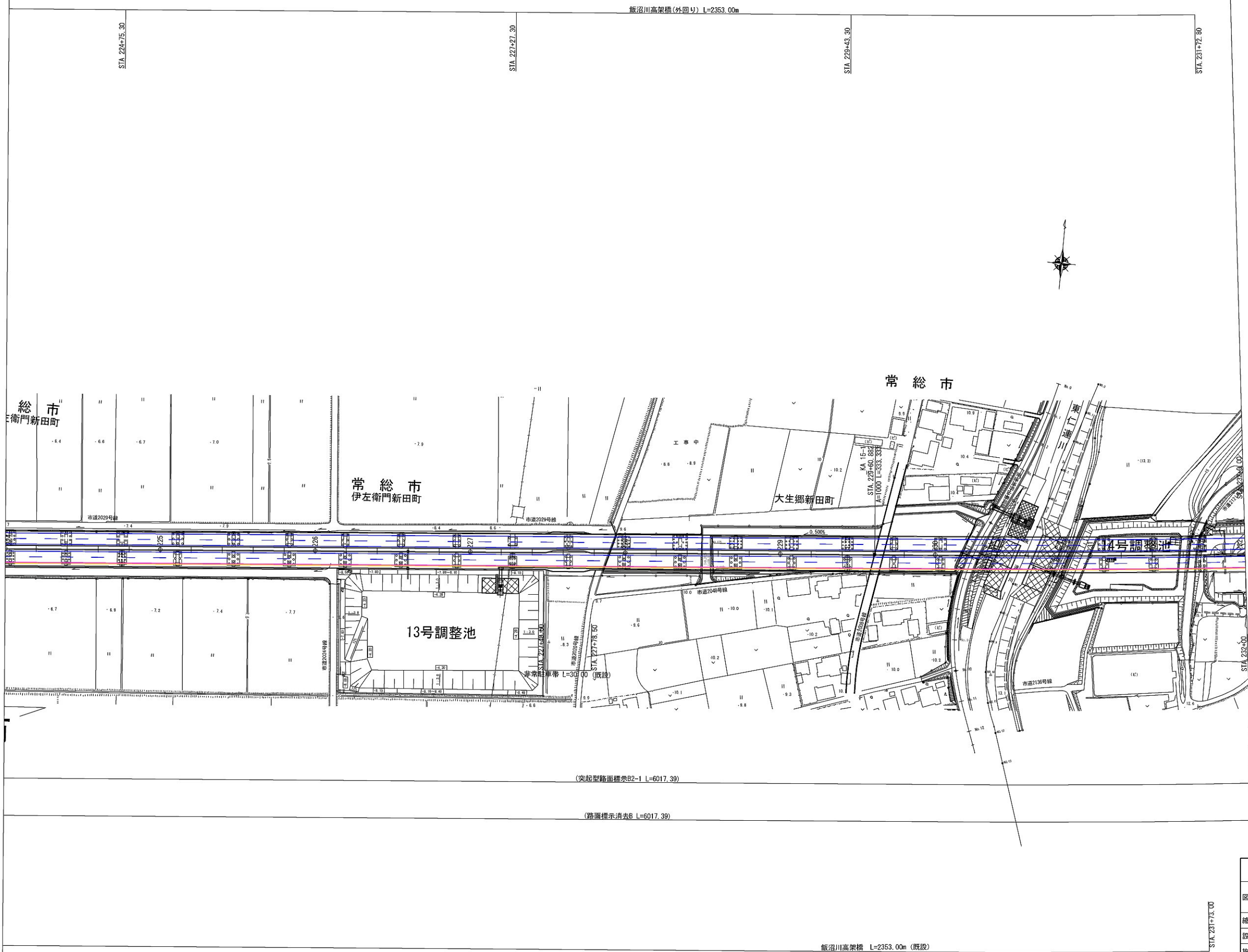


首都圏中央連絡自動車道 坂東常総舗装工事			
図面の種類	路面標示工平面図 STEP5 (2)		
縮 尺	1:2500	図面番号	/
設計会社名	信和設計株式会社		
施工会社名			
事務所名	東日本高速道路株式会社 関東支社 つくば工務事務所		





路面標示工平面図 STEP5 (4)

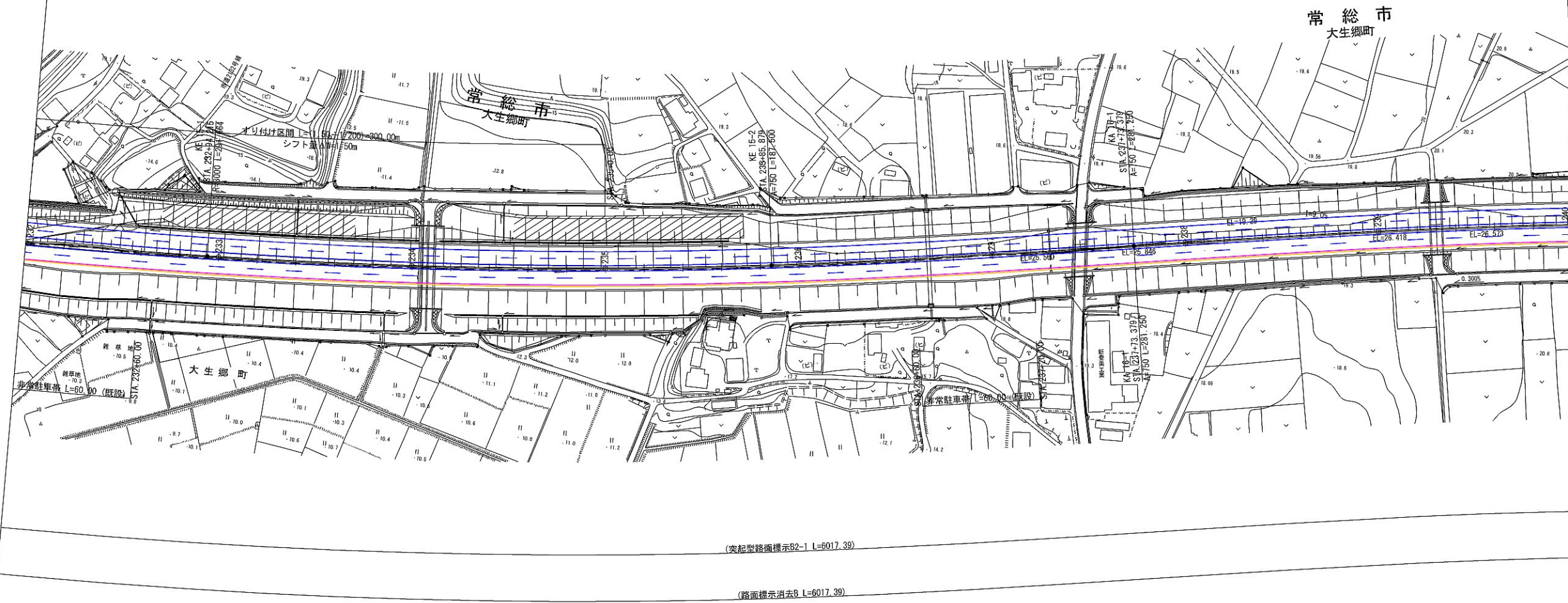


- 新設路面標示
- 既設路面標示
- 仮路面標示
- 施工済路面標示
- 路面標示消去

首都圏中央連絡自動車道 坂東常総舗装工事			
図面の種類	路面標示工平面図 STEP5 (4)		
縮 尺	1:2500	図面番号	/
設計会社名	信和設計株式会社		
施工会社名			
事務所名	東日本高速道路株式会社 関東支社 つくば工事事務所		



路面標示工平面図 STEP5 (5)



- 新設路面標示
- 既設路面標示
- 仮路面標示
- 施工済路面標示
- 路面標示消去

首都圏中央連絡自動車道 板東常総舗装工事			
図面の種類	路面標示工平面図 STEP5 (5)		
縮 尺	1:2500	図面番号	/
設計会社名	信和設計株式会社		
施工会社名			
事務所名	東日本高速道路株式会社 関東支社 つくば工事事務所		

路面標示工平面図 STEP5 (6)

坂東-21  
C-PA 1.50m L=50+5.70+26.70  
STA 240+89.00 LK (既設)  
KP 140.814

坂東-22  
C-PA 1.50m L=25+3.50+5.90+17.20  
STA 245+89.55 RTB 06.00 (既設)  
KP 141.285

坂東-23  
C-PA 1.50m L=80+43.34  
STA 247+97.50 LK (既設)  
KP 141.513

大生郷新田橋(外回り) L=45.70m  
STA 243+89.15  
STA 244+34.85

常総市  
大生郷町

大生郷新田橋

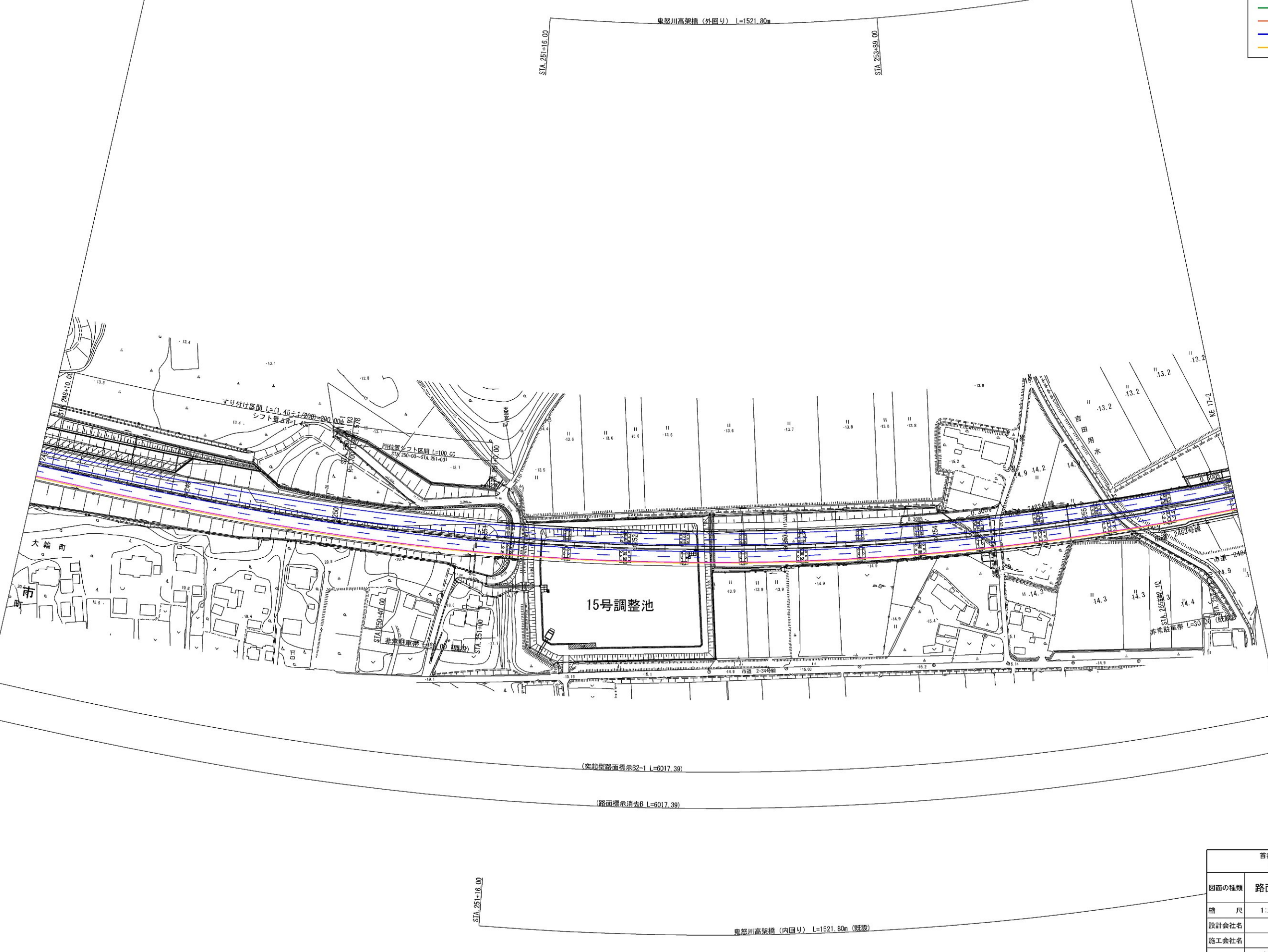
- 新設路面標示
- 既設路面標示
- 仮路面標示
- 施工済路面標示
- 路面標示消去

首都圏中央連絡自動車道 坂東常総線建設工事			
図面の種類	路面標示工平面図 STEP5 (6)		
縮尺	1:2500	図面番号	/
設計会社名	信和設計株式会社		
施工会社名			
事務所名	東日本高速道路株式会社 関東支社 つくば工務事務所		



路面標示工平面図 STEP5 (7)

- 新設路面標示
- 既設路面標示
- 仮路面標示
- 施工済路面標示
- 路面標示消去

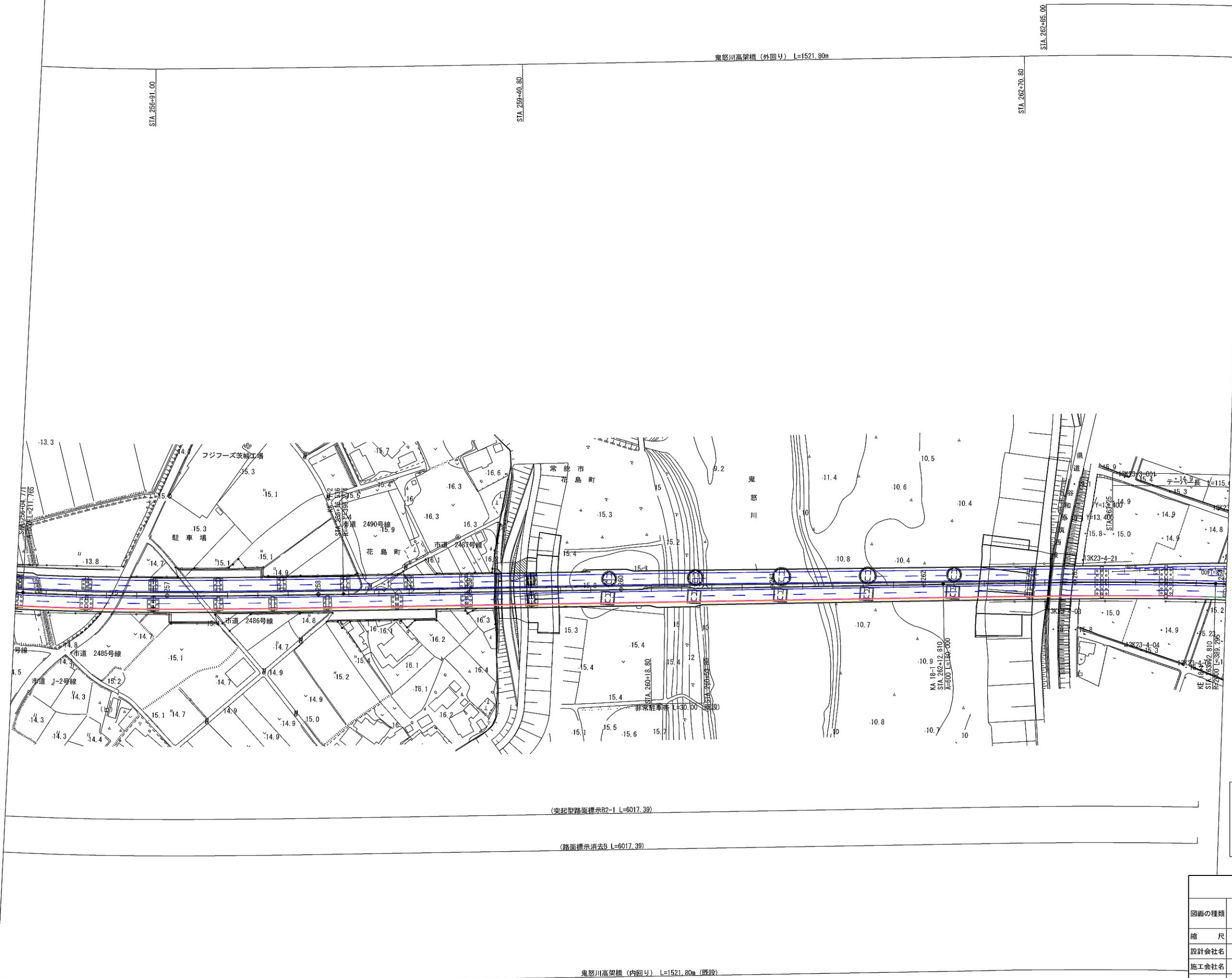


(突起型路面標示B2-1 L=6017.39)

(路面標示消去B L=6017.39)

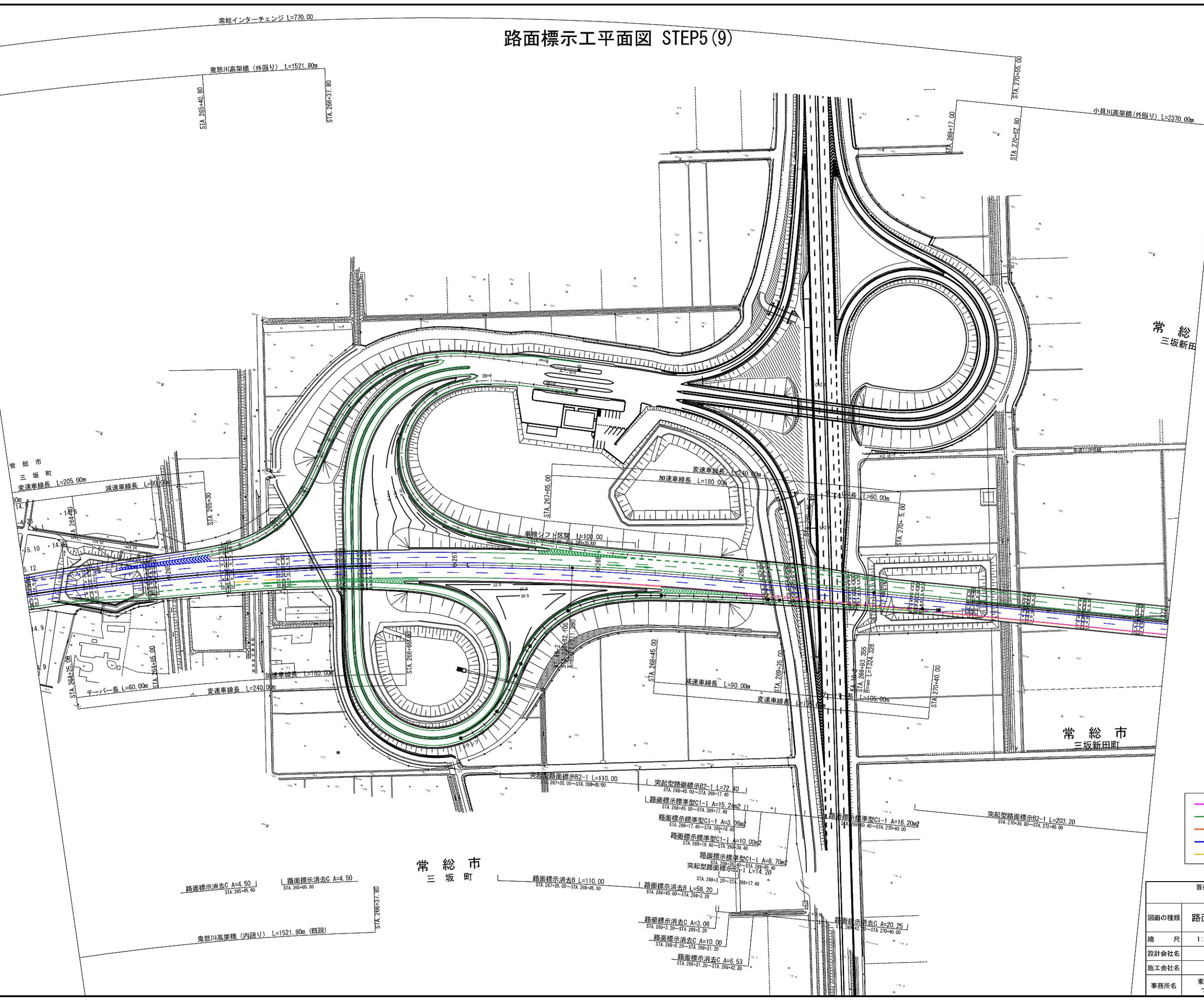
首都圏中央連絡自動車道 坂東常総舗装工事			
図面の種類	路面標示工平面図 STEP5 (7)		
縮 尺	1:2500	図面番号	/
設計会社名	信和設計株式会社		
施工会社名			
事務所名	東日本高速道路株式会社 関東支社 つくば工務事務所		

### 路面標示工平面図 STEP5(8)





路面標示工平面図 STEP5 (9)

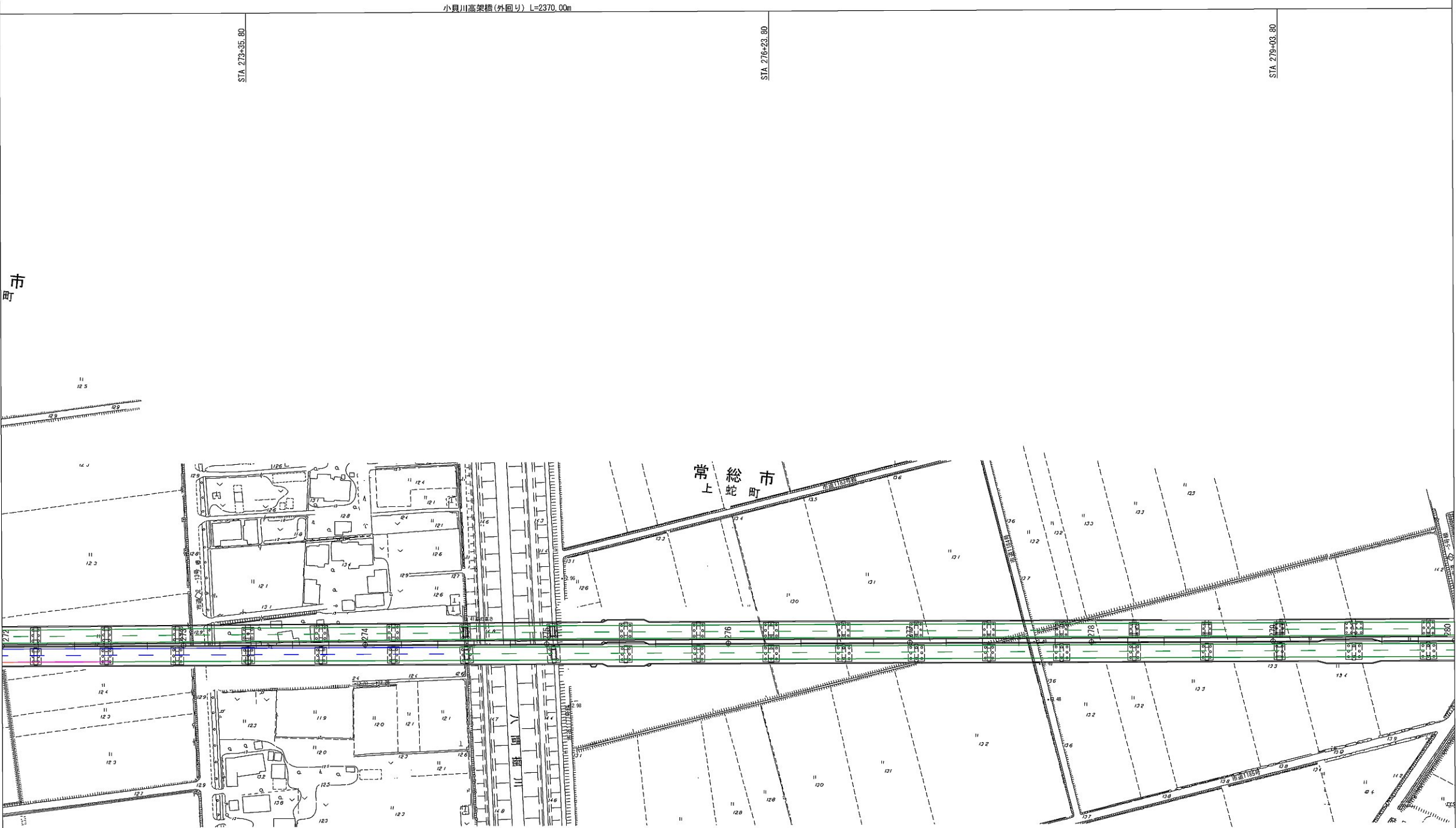


- 新設路面標示
- 既設路面標示
- 仮路面標示
- 施工済路面標示
- 路面標示消去

首都圏中央連絡自動車道 坂東常総舗装工事			
図面の種類	路面標示工平面図 STEP5 (9)		
縮尺	1:2500	図面番号	/
設計会社名	信和設計株式会社		
施工会社名			
事務所名	東日本高速道路株式会社 関東支社 つくば工事事務所		



路面標示工平面図 STEP5 (10)



(突起型路面標示B2-1 L=203.20)

- 新設路面標示
- 既設路面標示
- 仮路面標示
- 施工済路面標示
- 路面標示消去

首都圏中央連絡自動車道 坂東常総舗装工事			
図面の種類	路面標示工平面図 STEP5 (10)		
縮 尺	1:2500	図面番号	/
設計会社名	信和設計株式会社		
施工会社名			
事務所名	東日本高速道路株式会社 関東支社 つくば工事事務所		